

20  
26

# Jahresprogramm

DAV AICHACH 1898 E.V.



# heimat sport <sup>hs</sup>

outdoor / ski / running  
tennis / vereine / textildruck



20€

**GUTSCHEIN**

für DAV-Mitglieder ab  
einem Einkaufswert  
von 100,- €.



Steubstr. 7 · 86551 Aichach  
Telefon 08251-87 22 455  
[www.heimat-sport.com](http://www.heimat-sport.com)



ORTOVOX

**LEKI** **LOWA**

...simply more



**Roeckl**  
SPORTS



Hydro Flask®



**SOCKS**  
WASSERSOCKS

**(AKU)**  
trekking & outdoor footwear



**maloja**



deuter

**SCARPA**  
dal sole alla neve

**uvex**

**ALPINA**

**cep**

**patagonia**



**VAUDE**  
The Spirit of Mountain Sports



**FRITSCHI**  
SWISS BINDINGS



**MARKER** **DALBELLO** **VÄIKI**  
**PREMIUMHÄNDLER**



# Inhalt

## 06 Übersicht Touren- & Kursprogramm

- 06 Übersicht Tourenprogramm
- 11 Übersicht Kursprogramm

## 12 Vorstandschaft

- 12 Grußwort 1. Vorsitzende
- 14 Kontakte Vorstandschaft
- 15 Übersicht Aufgabenbereiche

## 16 Termine

- 16 Jahrestermine
- 24 Bildervorträge

## 19 Vereinsleben

- 18 Jahresrückblick
- 20 Vereinsheim 2.0:  
Dachumbau

## 26 Mitgliedschaft

- 26 Mitgliedsbeiträge  
und Mitgliederstand

## 28 Information Touren- teilnahme & Ausrüstung

- 28 Teilnahmebedingungen  
Führungstouren
- 30 Regeln Materialausgabe
- 31 Leihgebühren Ausrüstung
- 33 Übersicht über benötigte  
Ausrüstung

## 34 Tourenleiter

- 34 Übersicht und Kontakte  
Tourenleiter

## 38 Kursprogramm

- Lawinenkunde/LVS-Suche
- Skitourenkurse/Skitraining
- Kletterscheine/-kurse/  
-training

## 48 Programm Wintertouren

- 48 Schneeschuhwanderungen
- 51 Skitouren
- 55 Skihochtouren
- 76 Bilder

*Wir freuen uns  
auf Deinen Besuch!*

# BOULDERHALLE AUGSBURG



Mit mehr als 350 Routen in allen Schwierigkeiten | Krafttrainingsbereich  
Slackline | Kinderkletterwelt | Außenanlage | Gemütliches Chillen im Bistro  
Klettershop | Kursprogramm | Kostenloser Einführungskurs

**Öffnungszeiten:**

Montag	14:00 - 22:30 Uhr
Dienstag	14:00 - 22:30 Uhr
Mittwoch	11:00 - 22:30 Uhr
Donnerstag	11:00 - 22:30 Uhr
Freitag	11:00 - 22:30 Uhr
Samstag	10:00 - 22:30 Uhr
Sonntag	09:00 - 21:00 Uhr

Bloc-Hütte Augsburg  
Austraße 35  
86153 Augsburg  
Telefon 0821 - 65 05 98 00  
info@bloc-huette.com

**[www.bloc-huette.com](http://www.bloc-huette.com)**



## **58** Programm Sommertouren

- 59** Wandern
- 65** Bergsteigen
- 69** Hochtouren
- 72** Klettersteige
- 74** Klettern
- 81** Bilder

## **86** Mountainbike

- 86** Grußwort
- 89** Programm  
MTB-Touren
- 94** Bilder

## **100** Kinder & Jugend

- 100** Grußwort
- 101** Jugendleiter & Betreuer
- 103** Kletter- & Boulderanlage
- 104** Kinder- & Jugendprogramm

## **106** Senioren

- 106** Grußwort und Übersicht
- 107** Ansprechpartner
- 109** Info Seniorenwanderer
- 110** Bilder

## **114** Rechtliches

- 114** Datenschutz/Impressum/  
Geschäftsstelle

## SCHNEESCHUHTOUREN

		<b>Tourenleiter</b>	<b>Seite</b>
<b>27.12.2025</b>	» Herzogstand, Bay. Voralpen	Elisabeth Oswald	<b>48</b>
<b>25.01.2026</b>	» Breitenstein, Bay. Voralpen	Elisabeth Oswald	<b>48</b>
<b>05.02.– 08.02.2026</b>	Schneeschuhdurchquerung, Allgäu	Monika Waldvogel	<b>49</b>
<b>15.03.2026</b>	» Krinnenspitze, Tannheimer Tal	Elisabeth Oswald	<b>49</b>

## SKITOUREN

		<b>Tourenleiter</b>	<b>Seite</b>
<b>24.01.2026</b>	» Mittelschwere Tour, Allgäu	Monika Waldvogel	<b>51</b>
<b>31.01.2026</b>	» Mittelschwere Tour, Allgäu	Monika Waldvogel	<b>51</b>
<b>01.02.2026</b>	» Skitour, Lechtal	Fabian Altmann	<b>51</b>
<b>08.02.2026</b>	» Skitour, Jägerkamp	Stefan Zohner Stefan Prunitsch	<b>52</b>
<b>13.02.– 15.02.2026</b>	» Skitourenwochenende Montafon und Rätikon, Lindauer Hütte	Stefan Prunitsch Stefan Zohner	<b>52</b>
<b>18.02.– 21.02.2026</b>	» Skitourentage "Where Snow, we go!"	Monika Waldvogel	<b>53</b>
<b>06.03.– 08.03.2025</b>	» Skitourenwochenende, Tuxer Alpen	Stefan Prunitsch	<b>53</b>

## SKIHOCHTOUREN

		<b>Tourenleiter</b>	<b>Seite</b>
<b>15.03. – 17.03.2026</b>	» Skihochtouren, Grialetschhütte	Monika Waldvogel	<b>55</b>
<b>19.03. – 22.03.2026</b>	» Skihochtouren, Marteller Hütte	Markus Mayer	<b>57</b>
<b>12.04.– 16.04.2026</b>	Skidurchquerung, Tour de Soleil	Monika Waldvogel	<b>57</b>

## WANDERN

		<b>Tourenleiter</b>	<b>Seite</b>
<b>26.04.2026</b>	» Laber via Schartenköpfe	Katharina Mayer	<b>59</b>
<b>10.05.2026</b>	» Geierstein und Fockenstein, Mangfallgebirge	Elisabeth Oswald	<b>59</b>
<b>28.06.2026</b>	» Katzenkopf und Königstand	Katharina Mayer	<b>60</b>
<b>12.07.2026</b>	» Vorderer Drachenkopf, Mieminger Kette	Elisabeth Oswald	<b>60</b>
<b>14.07.2026</b>	» Seekarkreuz	Micha Lechner	<b>61</b>
<b>16.07. – 20.07.2026</b>	» Pfunderer Höhenweg	Elisabeth Oswald	<b>61</b>
<b>30.08. – 07.09.2026</b>	» Alpenüberquerung E5, Teil 2	Werner Guckert	<b>61 62</b>
<b>06.09. – 09.09.2026</b>	» Genuss im Rosengarten	Konrad Ziegler	<b>62</b>
<b>18.10.2026</b>	» Sonnenspitz und Jochberg	Katharina Mayer	<b>63</b>

## BERGSTEIGEN

		<b>Tourenleiter</b>	<b>Seite</b>
<b>10.07. – 12.07.2026</b>	» Ladiestour, Hüttentour im Sellrain	Mirjam Frede	<b>65</b>
<b>25.07.2026</b>	» Überschreitung, Ehrwalder Sonnenspitze	Dennis Remmert	<b>65 66</b>
<b>36.07. – 29.07.2026</b>	» Karwendel Nord, mit Öffis	Konrad Ziegler	<b>66</b>
<b>03.09. – 08.09.2026</b>	» Über vier Karwendelketten	Elisabeth Oswald	<b>66 67</b>
<b>12.09. – 13.09.2026</b>	» Rappenseehütte und Hohes Licht, Allgäuer Alpen	Markus Neumeir Christian Riske	<b>67</b>

## HOCHTOUREN

		<b>Tourenleiter</b>	<b>Seite</b>
<b>16.07.– 19.07.2026</b>	» Piz Russein + Clariden, Urner Alpen	Thomas Funk	<b>69</b>
<b>13.08.– 14.08.2026</b>	» Großglockner	Korbinian Kern Matthias Widmann	<b>70</b>
<b>17.08.– 19.08.2026</b>	Großvenediger	Dennis Remmert	<b>70 71</b>

## KLETTERSTEIG

		<b>Tourenleiter</b>	<b>Seite</b>
<b>21.06.2026</b>	» Lachenspitze	Korbinian Kern	<b>72 73</b>
<b>24.07.– 26.07.2026</b>	» Klettersteigwochenende, Dolomiten (Sella/Marmolada)	Christian Riske Markus Neumeir	<b>73</b>

## KLETTERN

		<b>Tourenleiter</b>	<b>Seite</b>
<b>28.02.2026</b>	» Winterklettern, Bayerische Voralpen	Martin Oswald	<b>74 75</b>
<b>03.10.2026</b>	» Alpinklettern in den Ammergauer Alpen	Martin Oswald	<b>75</b>

## ELTERN & KINDER

		<b>Tourenleiter</b>	<b>Seite</b>
<b>19.06.– 21.06.2025</b>	» Hüttenwochenende + Sonnwendfeuer, Allgäu	Thomas Koch	<b>104</b>
<b>20.09.2026</b>	» Kuhfluchtwasserfälle Farchant, Estergebirge	Thomas Koch	<b>105</b>

## LEICHTE WANDERUNGEN

- »» Jeden 2. Donnerstag im Monat
- »» 07:30 Uhr | Parkplatz beim HIT
- »» Ca. 350 Hm | 3–6 Stunden
- »» **weitere Infos siehe S. 63**



## MOUNTAINBIKE

		<b>Tourenleiter</b>	<b>Seite</b>
<b>18.04. – 19.04.2026</b>	» Saisonstart, Ammergebirge	Christian Tremel	<b>89</b>
<b>27.05. – 03.06.2026</b>	» Balkan Route "Trans Dinarica"	Christian Tremel	<b>90</b>
<b>05.07. – 12.07.2026</b>	» "Panorama Bike", Schweiz	Christian Tremel	<b>90 91</b>
<b>10.07. – 13.07.2026</b>	» Drei-Seen-Trailtour, Lago Bianco/ Lago Livigno/ Lago Cancano	Alex Vogt	<b>92</b>
<b>24.08. – 31.08.2026</b>	Trans-Dolomitencross	Christian Tremel	<b>92 93</b>
<b>10.10. – 11.10.2026</b>	MTV-Saisonabschluss, Fritz-Putz-Hütte	Christian Tremel	<b>93</b>



## Klare Sicht für Ihre Höchstleistung.

Sportoptik, Brillen und Kontaktlinsen.



Hubmannstraße 3 | 86551 Aichach | Telefon 08251 885355 | [www.optik-reinthaler.de](http://www.optik-reinthaler.de)



KURSE		Tourenleiter	Seite
09.01.2026	» Grundlagen Lawinenkunde und LVS Suche	Elisabeth Oswald Micha Lechner	38
10.01.2026	» Einführungskurs Skitour, Wildschönau Schatzberg	Micha Lechner	38
17.01.2026	» Klettern in der Kletterhalle – DAV Kletterzentrum Freimann	Ines Rampf Cindy Birr	39
17.01. – 18.01.2026	» Lawinenkurs und Skitour	Monika Waldvogel Stefan Prunitsch	40
30.01. – 01.02.2026	» Skitourenkurs + Abfahrtstraining im Zillertal	Peter Sturm Markus Mayer	41
07.03.2026	» Klettern in der Kletterhalle – DAV Kletterzentrum Freimann	Ines Rampf Cindy Birr	39
22.03.2026	» Kletterschein Toprope für Kinder und Erwachsene	Peter Sturm	42
19.04.2026	» Von der Halle an den Fels – Klettern mit mobilen Sicherungen	Martin Oswald	42 43
19.04.2026	» Kletterschein Vorstieg für Kinder und Erwachsene	Peter Sturm	43
26.05.2026	» Spaltenbergung, Trockentraining für Einsteiger und zur Auffrischung vor der Hochtourensaison	Korbinian Kern	44
03.06. – 05.06.2026	» Grundlagen im Klettern von gut gesicherten Mehrseillängenrouten	Martin Oswald	45
06.06. – 07.06.2026	» Gebietseinführung Mehrseillängen – Wetterstein/Ammergauer/Tannheimer	Martin Oswald	46
13.06. – 15.06.2026	» Hochtouren Grundkurs – Franz Senn Hütte Stubaital	Fabian Altmann	46 47
13.06. – 14.06.2026	Klettersteigkurs, Theorie + Praxis	Matthias Widmann	47

# Liebe Bergfreunde & Sektionsmitglieder,

ein weiteres Vereinsjahr liegt hinter uns,  
bereits das 127. unserer Sektionsgeschichte.



-----  
**Elisabeth Oswald**

➤ **Position:**

1. Vorsitzende  
des DAV Aichach

➤ **E-Mail:**

elisabeth.oswald@  
dav-aichach.de

Bereits seit dem Jahr 2019 darf ich das Jahresprogramm der Sektion Aichach des Deutschen Alpenvereins mit meinem Worten einleiten. Auch nach 8 Jahren im Amt ist mir dies immer noch eine große Freude. Mit dem Jahr 2025 liegt ein weiteres Vereinsjahr hinter uns, bereits das 127. unserer Sektionsgeschichte. Kein Jahr mit großen Ereignissen, aber mit vielen kleinen besonderen Geschehnissen.

Die beiden großen Neuerungen gleich am Anfang: Unser Vereinsheim geht mit einem neuen Dach ins Jahr 2026. Die Arbeiten sind hoffentlich abgeschlossen, wenn meine Worte zu lesen sind.

Ein großes Dankschön an die Stadt Aichach, die diese Maßnahme als Eigentümerin noch im Jahr 2025 umsetzen konnte. Unser „Vereinszuhaus“ ist damit für die kommenden Jahre bestens gerüstet. Ebenfalls ein großes Dankeschön an unsere Ehrenamtlichen, die beim Abdecken geholfen haben.

Die zweite Veränderung zum Ende des Jahres betrifft unser „Tourenteam“. Wir haben im September einen neuen Vereinsbus angeschafft. Wir sind uns bei Marke,



Modell und Variante (Opel Vivaro) treu geblieben und haben nur auf ein etwas jugendlicheres Baujahr gesetzt. Der beste Weg unser neues Beförderungsmittel kennenzulernen, ist die Teilnahme an einer der Aichach-fernen Aktivitäten im Programm 2026.

Es ist wieder eine schöne Mischung aus Touren und Kursen in allen Bereichen des Bergsports geworden. Von Schneeschuhtouren und Skitouren im Winter über Wander-, Kletter- und Hochtouren im Sommer bis hin zu Mountainbike-Angeboten, Familienaktionen, unseren beliebten Seniorenwanderungen und natürlich den Kursangeboten.

Ergänzt wird dies durch vielfältige Veranstaltungen im und rund um unser Vereinsheim – vom Hüttenfest über den Bouldercup bis hin zu Vortrags- und Hüttenabenden.

Auf zwei Termine im Vereinsjahr 2026 möchte ich besonders hinweisen (Details unter Terminen):

Unsere Mitgliederversammlung am Donnerstag, den 19.03. im Vereinsheim und unser Hütten- und Sommerfest verbunden mit dem Bouldercup am Samstag, den 04.07. (im/am Vereinsheim). Die beiden Termine könnten unterschiedlicher nicht sein, stehen aber beide für gemeinschaftliches Gestalten und Erleben im Verein. Ich freue mich auf Euer Kommen.

Nicht vergessen möchte ich die vielen Stunden, die unsere ehrenamtlichen Tourenleiter, Jugend- und Übungsleiter, Helferinnen und Helfer ins Vereinsleben investieren. Ohne sie gäbe es weder Kurse noch Touren, weder Sommerfeste noch Boulder cups. **Dafür ein herzliches Dankeschön!**

Ich lade alle Mitglieder ein, sich aktiv einzubringen – sei es bei Arbeitseinsätzen rund ums Vereinsheim, als Helfer bei Veranstaltungen oder vielleicht auch als künftiger Tourenleiter. Bei Interesse einfach melden.

Ich wünsche uns allen ein gesundes, unfallfreies und erlebnisreiches Bergjahr 2026 und freue mich darauf, viele von Euch bei unseren Touren, Kursen und Festen zu treffen.

**Elisabeth Oswald**



**Elisabeth  
Oswald**

➤ **Position:**  
1. Vorsitzende

➤ **Kontakt:**  
☎ 0160 98552620  
elisabeth.oswald@  
dav-aichach.de



**Peter  
Sturm**

➤ **Position:**  
2. Vorsitzender

➤ **Kontakt:**  
☎ 0151 15124349  
peter.sturm@  
dav-aichach.de



**Jasmin  
Aidsburger**

➤ **Position:**  
1. Schatzmeisterin,  
Mitgliederverwaltung

➤ **Kontakt:**  
☎ 0151 59866748  
jasmin.aidsburger@  
dav-aichach.de



**Thomas  
Koch**

➤ **Position:**  
2. Schatzmeister,  
Finanzen

➤ **Kontakt:**  
☎ 0179 7411445  
thomas.koch@  
dav-aichach.de



**Ralf  
Beck**

➤ **Position:**  
Schriftführer

➤ **Kontakt:**  
☎ 08251 871327  
ralf.beck@  
dav-aichach.de



**Marina  
Mosner**

➤ **Position:**  
Jugendreferentin

➤ **Kontakt:**  
☎ 0151 18472726  
marina.mosner@  
dav-aichach.de



**Korbinian  
Kern**

➤ **Position:**  
Ausbildungsreferent

➤ **Kontakt:**  
☎ 0176 66692139  
korbinian.kern@  
dav-aichach.de

<b>Beiräte</b>	»	Werner-Isi Guckert	☎	0171 529498
	»	Lukas Renner	☎	0173 2371836
	»	Markus Mayer	☎	0151 28102022
	»	Micha Lechner	☎	0160 7283262
<hr/>				
<b>Bildervorträge</b>	»	Micha Lechner	☎	0160 7283262
<hr/>				
<b>Bouldercups</b>	»	Marina Mosner	☎	0151 18472726
	»	Katharina Kügler	☎	0175 5705706
<hr/>				
<b>Betreuung Vereinsheim</b>	»	Richard Kufeld	☎	08251 5435
		Wolfgang Linck	☎	08251 50794
<hr/>				
<b>Bewirtung Vereinsheim</b>	»	Micha Lechner	☎	0160 7283262
<hr/>				
<b>Feiern &amp; Feste</b>	»	Ralf Beck	☎	08251 871327
<hr/>				
<b>Homepage</b>	»	Korbinian Kern	☎	0176 66692139
<hr/>				
<b>Jahresprogrammheft</b>	»	Katharina Mayer	☎	0176 20536792
<hr/>				
<b>Leitung Kletteranlage</b>	»	Katharina Kügler	☎	0175 5705706
<hr/>				
<b>Material/Ausrüstung</b>	»	Dennis Remmert	☎	0176 31340571
<hr/>				
<b>Mitgliederverwaltung</b>	»	Jasmin Aidelburger	☎	0151 59866748
<hr/>				
<b>Mountainbike-Gruppe</b>	»	Alexander Vogt	☎	0170 9297289
<hr/>				
<b>Newsletter/Schaukasten</b>	»	Richard Kufeld	☎	08251 5435
<hr/>				
<b>Öffentlichkeitsarbeit</b>	»	Anja Beck	☎	08251 871327
<hr/>				
<b>Seniorenabteilung</b>	»	Ludwig Gottschalk	☎	0163 6907332
<hr/>				
<b>Tourenreferent</b>	»	Matthias Widmann	☎	0152 31779659
<hr/>				
<b>Umweltschutz</b>	»	Georg Keller	☎	08251 7583
<hr/>				
<b>Klimaschutzkoordinator</b>	»	Horst Penthaler	☎	08251 3712

**FREITAG, 12.12.2025**

**Jugendvollversammlung 2025  
der DAV-Sektion Aichach e. V.,  
17:30 Uhr – Vereinsheim.**

**Tagesordnung**

- 1.** Jahresbericht
- 2.** Kassenbericht 2025
- 3.** Entlastung des  
Jugendausschusses
- 4.** Haushaltsplan 2026
- 5.** Neuwahlen
- 6.** Wünsche und Anträge

- Eingeladen, teilnahme- und stimmberechtigt sind alle Mitglieder der Sektionsjugend ab dem 12. bis zur Vollendung des 27. Lebensjahres (d. h. bis zum Alter von 26 Jahren einschließlich).
- Eingeladen und teilnahmeberechtigt sind auch alle Jugendleiter/Jugendleiterinnen, alle gewählten JDAV-Funktionsträger, alle Leiter/Leiterinnen von Kinder- und Jugendgruppen der Sektion (auch wenn sie das 27. Lebensjahr schon vollendet haben, d. h. älter als 26 Jahre sind).
- Eingeladene Teilnehmer, die älter als 26 Jahre sind, sind zwar teilnahmeberechtigt, aber nicht stimmberechtigt!
- Alle eingeladenen Teilnehmer werden gebeten, ihren DAV-Ausweis mitzubringen!

Anträge an die Jugendvollversammlung müssen  
14 Tage vorher schriftlich bei der 1. Jugendreferentin  
Marina Mosner eingereicht werden.  
Eine gesonderte Einladung zur Jugendvollversammlung  
ergeht nicht mehr. Der Jugendausschuss

**FREITAG, 12.12.2025**

**Weihnachtsfeier  
der Kinder- &  
Jugendabteilung,  
ab 17:30 Uhr –  
Vereinsheim.**

Auch dieses Jahr lassen wir mit der traditionellen Weihnachtsfeier ausklingen und informieren über die Aktionen 2025 und die geplanten Aktivitäten für 2026.

Aber vor allem wollen wir einfach gemütlich zusammen essen, trinken und ratschen. Plätzchenspenden werden sehr gerne entgegengenommen!

**FREITAG, 19.12.2025**

**Weihnachtsfeier  
ab 19:00 Uhr –  
Vereinsheim.**

Unsere Weihnachtsfeier findet in diesem Jahr traditionsgemäß wieder am dritten Freitag im Dezember statt.

Alle Mitglieder sind hierzu herzlich eingeladen.



**DONNERSTAG, 19.03.2026**

**Einladung zur  
ordentlichen Mitglieder-  
versammlung 2026 der  
DAV-Sektion Aichach e. V.  
(gemäß § 20 der Satzung)**

**19:30 Uhr – Vereinsheim  
Münchener Str. 79, Aichach**

**Tagesordnung**

- 1.** Jahresberichte
- 2.** Kassenbericht 2025
- 3.** Entlastung der Vorstandschaft
- 4.** Haushaltsplan 2026
- 5.** Beitragsanpassungen
- 6.** Neuwahlen
- 7.** Ehrung langjähriger Mitglieder
- 8.** Wünsche und Anträge

Anträge an die Mitgliederversammlung  
müssen 14 Tage vorher schriftlich bei der  
1. Vorsitzenden Elisabeth Oswald einge-  
reicht werden.

Eine gesonderte Einladung zur Mitglieder-  
versammlung ergeht nicht mehr.

Die Vorstandschaft

**SAMSTAG, 04.07.2026**

**23. Stadt- und Kreismeister-  
schaften im Bouldern.**

**Spaß und Bewegung stehen  
im Vordergrund!**

Daher ist jeder herzlich dazu ein-  
geladen, teilzunehmen. Nähere  
Infos sind rechtzeitig auf unserer  
Homepage und in der Kletteran-  
lage zu finden.

**FREITAG, 12.06.2026**

**Hausputz und Grund-  
stückspflege rund  
ums Vereinsheim,  
sowie Reinigung der  
Bouldergriffe.**

Wir laden ab 15:00 Uhr zum  
gemeinsamen Hausputz und  
zur Pflege der Anlage rund  
ums Vereinsheim für unser  
Sommerfest ein.

**Zudem werden die Kletter-  
griffe – in Vorbereitung auf  
den Bouldercup – herausge-  
schraubt und gewaschen.**

Nach getaner Arbeit wird  
gegrillt und Bier gibt es auch –  
die ideale Einstimmung auf  
das Sommerfest.

**SAMSTAG, 04.07.2026**

**Hüttenfest mit  
Fassbier & Grill-  
spezialitäten,  
ab 16:00 Uhr am  
Vereinsheim!**



Wir laden euch herzlich zu  
unserem alljährlichen,  
traditionellen Hüttenfest  
ein und freuen uns auf  
zahlreiches Kommen.  
Für Fassbier und Grill-  
spezialitäten ist gesorgt.  
Die gute Stimmung mit-  
zubringen, ist euer Part!

# Mehr ist weniger!

Seit dem letzten Sektionsjahr werden bewusst vermehrt Mehrtagestouren durchgeführt. Dies stellt einen Beitrag zu mehr Nachhaltigkeit unseres Angebots dar, da hierdurch das Verhältnis aus Kraftstoffverbrauch zur Zeit am Berg um einiges verbessert wird. Die Mehrtagestouren wurden auch sehr gut angenommen.

Beispielhaft seien hier die fünf Tage auf dem Peter-Habeler-Höhenweg (Elisabeth Oswald) oder die viertägige Wanderung bei Hinterbichl in Osttirol, geführt von Konrad Ziegler, genannt. Für diejenigen, die nicht so viel Zeit investieren wollen oder können, waren und sind auch nach wie vor viele eintägige Veranstaltungen im Programm.

Die „Wintersektion“ war bereits ab Anfang Januar wieder sehr aktiv mit insgesamt 7 Ski- und Schneeschuhtouren. Vier perfekte Skitourentage erlebten z.B. die Teilnehmer in den Hohen Tauern (Markus Mayer). Von Werner Guckert und Matthias Widmann wurde am Piz Buin ein viertägiger Lawinenkurs abgehalten.

In der Wintersaison finden traditionell auch unsere Vortragsabende statt. Diese waren stets sehr gut besucht. Wen wundert's, bei so tollen Reiseberichten, über den portugiesischen Fischerpfad (Linck/Schwibinger), die 4.000er der Westalpen (Korbinian Kern) oder die „Trekking-Juwelen Tibets – Dolpo und Mustang“ (Elisabeth Oswald).

Bergsteigerisch ragten die Hochtouren „Haute Route Graubünden“ (Monika Waldvogel) und die dreitägige Claridenrunde (Schweiz, Kern/Widmann) heraus. Die Frauen waren bei ihrer traditionellen „Ladiestour“ auf dem Lasöring-Höhenweg durchaus anspruchsvoll unterwegs. Mit einem viertägigen Mehrseillängen-Kletterkurs von Martin Oswald und dem Mittenwalder Klettersteig kamen auch die Kletterer und Klettersteiggeher nicht zu kurz.

Aber natürlich wurden auch wieder viele „normale“ Bergbesteigungen durchgeführt. Neu hinzugekommen sind dieses Jahr die sogenannten „Sanften Wanderungen“ von Konrad Ziegler. Dieser bietet ganzjährig einmal im Monat Touren für diejenigen an, die es auch einmal gemütlicher angehen lassen wollen (meist nicht mehr als 500 Höhenmeter).

Unsere Senioren waren wieder einmal die fleißigsten Wanderer. Bis Redaktionsschluss im September wurden bereits 17 Touren mit über 250 Teilnehmern durchgeführt! Dabei ging es durchaus auch einmal „rüstig“

zu, so z.B. zum Schachentor, wo 20 Kilometer und 950 Höhenmeter zurückgelegt wurden! Aber natürlich ging es oft auch gemütlicher, wie beim Wandern auf dem Altmühltal-Panoramaweg (300 Höhenmeter über 10 Kilometer).

Für die ganz Kleinen wurde endlich einmal wieder eine Familientour durchgeführt, bei der die Kinder mit ihren Eltern unter Leitung von Thomas Koch die Partnachklamm erkundeten.

Die Mountainbiker führten traumhafte, aber konditionell auch sehr anspruchsvolle Fahrten durch.

So ging es z.B. ganze acht Tage kreuz und quer durch die Lombardei, wobei sieben Seen, u.a. der Garda- und der Idrosee besucht wurden. Insgesamt überwandten die Radler dabei 460 km und 14.000 (!) Höhenmeter.

Die 22. Kreis- und Stadtmeisterschaft im Bouldern war mit 30 Kindern, Jugendlichen und jungen Erwachsenen erfreulich gut besucht. Verbissen wurde um jeden Punkt gekämpft, bis die Finger nicht mehr mitmachten. Bürgermeister Klaus Habermann überreichte im Anschluss die Siegetrophäen, bevor dann im Rahmen des Hüttenfestes ausgiebig gefeiert wurde.

Beim Hüttenfest herrschte wieder einmal das schönste weiß-blaue Kaiserwetter. Bei bester Laune ließen es sich die circa 100 Teilnehmer bei Grillspezialitäten und dem einen oder anderen (Hopfen-)Kaltgetränk gut gehen. Dabei wurden sicher auch wieder viele Heldengeschichten über überstandene Bergabenteuer zum Besten gegeben.

Das Beste zum Schluss: Auch dieses Jahr blieb die Sektion Gott-sei-Dank wieder unfallfrei!

In diesem Sinne:

**Berg heil!**

Euer Ralf Beck.



# Vereinsheim 2.0:



Schloss Linderhof, vor der Renovierung! (... Träumen muss sein!)



Eine Material-Seilbahn, ist immer gut.



Besteigung des "Oberen First-Grades",  
im Aichacher DAVereins-Gebirge.

# Dachumbau!

VEREINSLEBEN



*Die letzten Meter bis zum Ziel...*



*...und auffi, auf den Dachfirst!*



GmbH & Co. KG

- Zimmererei
- Holzbau
- Holzhäuser
- Dachsanierung

Hanns-Martin-Schleyer-Str. 17 • 86551 Aichach • Tel.: 08251-87 85 90  
info@zimmererei-achter.de • www.zimmererei-achter.de





Nichts geht über einen  
gut versicherten Klettersteig...



Runter gehts aber lieber wieder  
mit dem Material-Aufzug.

# Martin Wagner

- Kranservice
- Kranverleih
- Transporte



Martin  
Wagner

Oberneul 1c  
86551 Aichach

Tel. 08251 89 35 405  
Mobil 0176 63 13 67 84

wagner.kranvermietung@googlemail.com  
[www.wagner-kranservice.de](http://www.wagner-kranservice.de)





**Die "Fünf vom Dach"  
und der (Dachziegel-)Steinschlag...**



**Eine Kranfahrt,  
die ist lustig...**



**Bouldern und seine Anwendungs-  
möglichkeiten im Alltag...**



**Dienstag, 05.11.2026**

**Ludwig Gottschalk:  
Rückblick auf die  
Touren der Senioren-  
gruppe 2026**



**Dienstag, 05.02.2026**

**Angelika und Wolfgang  
Linck: Bizarre Felsforma-  
tionen, wilde Schluchten,  
verlassene Orte – Pyrenäen**

Die Sektionsmitglieder Gaby und Richard Kufeld, Jakob Schwibinger sowie Angelika und Wolfgang Linck durchstreiften die südlichen Vorpyrenäen der spanischen Berge. Sie trafen auf beeindruckende Felsformationen, wilde Wasser sowie romantische Dörfer, die dem Verfall preisgegeben sind. Genauso begeisterten die kulinarischen Highlights der Region.



**Dienstag, 05.03.2026**

**Micha Lechner:  
Bhutan – Land  
des Donnerdrachens**

Königreich Bhutan mit Hans Kammerlander.  
Trekking im Jigme Dorji Nationalpark mit Blick zum Chomolhari (Berg der Göttin, 7326 m)



**AUFRUF**

**Zur Gestaltung der DAV-Bildervor-  
träge kann jeder etwas beitragen,**

der über spezielle Kenntnisse verfügt oder besondere Bergerlebnisse teilen möchte: Beispielsweise kurze Lichtbildvorträge, Reiseberichte, die Über-

mittlung neuerer Erkenntnisse zu bergspezifischen Themen (Wetterkunde, Lawinenkunde, Orientierung, Spaltenbergung, Ausrüstung) usw..

**Entsprechende Vorschläge bitte an:**  
[lechner.michaela@gmx.de](mailto:lechner.michaela@gmx.de)



DIENSTAG, 02.04.2025

### Gabriele und Richard Kufeld: Im Wilden Westen Australiens

5000 Kilometer mit dem Mietwagen  
von Darwin nach Perth.

Eine Reise, die einerseits durch das  
australische Outback führt – aber auch  
die Tierwelten und einzigartige Land-  
schaften offenbart:

Den im Norden gelegenen Kakadu-  
Nationalpark, den Bungle-Bungle Range  
im Purnululu-Nationalpark sowie den  
weltbekannten Waverock im äußersten  
Westen Australiens.



HINWEIS

## Vortrags- Termine!

Alle Vorträge finden ab  
19:30 Uhr im Vereinsheim  
statt. **Vereinsheimöffnung**  
ist um **19:00 Uhr**.

Wir bitten um pünktliches  
Erscheinen. Auch Nicht-  
mitglieder sind zu den  
Bildervorträgen herzlich  
eingeladen.

Entsprechende **Termin-  
ankündigungen sowie  
Informationen** erfolgen  
über den **E-Mail-Newsletter**.

ANKÜNDIGUNG

### Alpin-Flohmarkt am „3. Freitag im Monat“

Stattfinden wird dieser vor  
dem monatlichen Hütten-  
abend. **Details** werden ent-  
sprechend rechtzeitig auf  
**Website** und  
**WhatsApp-Kanal**  
bekannt  
gegeben.



DIENSTAG, 04.05.2026

### Ludwig Gottschalk: Rückblick auf die Touren der Senioren- gruppe 2026



# Hinweise zum Mitgliedsbeitrag

1. Bei Neuanschmeldung wird pro Aufnahmeantrag eine Gebühr von 10,00 € erhoben.
2. Wenn von einer Familie beide Elternteile – bzw. bei Alleinerziehenden der entsprechende Elternteil – in unserer Sektion Mitglied sind, dann sind die Kinder und Jugendlichen bis 18 Jahre beitragsfrei. Maßgeblich ist das Alter, das im Laufe des Jahres erreicht wird.
3. Wenn beim Beitrageinzug die IBAN nicht stimmt, entstehen Kosten von mindestens 4,00 €, die vom Mitglied mit dem erneuten Bankeinzug eingezogen werden.
4. Vereinsaustritte sind schriftlich bis 30.09. des Jahres der Geschäftsstelle zu melden. Die Mitgliedschaft endet zum 31.12. des jeweiligen Jahres. Spätere Austrittserklärungen können erst zum Jahresende des darauf folgenden Jahres berücksichtigt werden.
5. Bei Eintritt in die Sektion ab 01.09. gilt ein ermäßigter Beitragssatz.
6. Für Schwerbehinderte gilt ein ermäßigter Beitragssatz.
7. Die Mitgliedsbeiträge werden im SEPA-Verfahren eingezogen. Sie werden jeweils am 1. Arbeitstag im Januar abgebucht. Unsere Gläubiger-Identifikationsnummer lautet DE58ZZZ00000856987.

**Bei Unklarheiten über die Kategorien hilft Ihnen gerne unsere Kassenwartin Jasmin Aidelburger weiter.**

## HINWEIS

### Um die Kontaktaufnahme zur Mitgliederverwaltung etwas zu vereinfachen ...

... könnt ihr die Ansprechpartnerin **Jasmin Aidelburger** zu festgelegten Zeiten nun auch telefonisch erreichen.

Anfragen per E-Mail können natürlich weiterhin jederzeit gestellt werden: [mitgliederverwaltung@dav-aichach.de](mailto:mitgliederverwaltung@dav-aichach.de).

### Telefonische Geschäftszeiten:

-----  
»» Dienstag, 17:00 – 19:00 Uhr  
»» ☎ 0151 59866748



KATEGORIE	BEITRAG
<b>A-Mitglied</b> ab 25 Jahre	» 65,00€
<b>B-Mitglied</b> ab 0 Jahre	» 35,00€
<b>B-Mitglied</b> ab 71 Jahre	» 35,00€
<b>C-Mitglied   Doppelmitglied</b> ab 0 Jahre	» 20,00€
<b>Junioren</b> von 19–25 Jahre	» 35,00€
<b>Kind/Jugend Einzelmitglied</b> von 0–18 Jahre	» 14,50€
<b>Kind/Jugend im Familienverbund*</b> von 0–18 Jahre	» 0,00€
<b>Familienbeitrag*</b>	» 100,00€
<b>Familienbeitrag für Alleinerziehende*</b>	» 65,00€

\*auf Antrag

MITGLIEDERSTAND	2024	2025
<b>A-Mitglieder</b>	» 1.204	» 1.238
<b>B-Mitglieder</b>	» 532	» 547
<b>C-Mitglieder   Doppelmitglieder</b>	» 33	» 33
<b>D-Mitglieder</b> Junioren 19–25 Jahre	» 217	» 205
<b>J-Mitglieder</b> Kinder/Jugendliche bis 18 Jahre	» 382	» 398
<b>Gesamt</b>	<b>2.368</b>	<b>2.421</b>

# Teilnahme- bedingungen bei Führungstouren

Die geführten Touren dienen dazu, die Teilnehmer sicher in die Berge zu führen und ihnen das Wissen um das richtige Verhalten in den Bergen zu vermitteln.

## Allgemeine Grundsätze

Der Tourenleiter (Fachübungsleiter) kann Teilnehmer, deren Leistungsfähigkeit oder Ausrüstung er als nicht ausreichend einstuft, ausschließen. Während der Tour ist den Anweisungen des Tourenleiters Folge zu leisten.

Die Tour beginnt am verabredeten Treffpunkt und endet am vom Tourenleiter angegebenen Tourenendpunkt. Ein Anspruch auf Erreichen des Zieles (Gipfel) besteht nicht.

Der Tourenleiter hat das Recht, die Tour abubrechen, wenn Witterung oder Verfassung der Teilnehmer dies erforderlich erscheinen lassen. Rücksichtnahme aufeinander, Beachtung der Anweisungen des Tourenführers, vor allem der Verbleib bei der Gruppe sollten als Selbstverständlichkeit gelten. Teilnehmer, die sich während der Tour kurzfristig für eine andere Variante entscheiden, müssen sich unbedingt beim Tourenleiter abmelden!

Die Teilnahme an den Unternehmungen der Sektion Aichach ist für DAV-Mitglieder grundsätzlich kostenlos. Ausgenommen hiervon sind Kursangebote. (Die Teilnahme für Sektionsmitglieder bis 25 Jahre ist kostenlos.) Unsere Tourenleiter sind allesamt ehrenamtlich tätig. Mitgliedern aus Fremdsektionen ist eine Teilnahme nur dann gestattet, wenn die Plätze nicht vereinsintern belegt werden konnten.

Anfallende Kosten für Fahrt, Übernachtungen, Verpflegung etc., sind von jedem Teilnehmer selbst zu tragen. Die Fahrten finden meist mit Privatfahrzeugen oder dem Vereinsbus statt. Die Fahrtkosten werden anteilig auf die Teilnehmer umgelegt. Die Sektion empfiehlt – angepasst an die derzeitigen Spritpreise – 0,30€/km anzusetzen.

Der verantwortliche Tourenleiter wird an der Umlage für die Fahrtkosten nicht beteiligt. Er kümmert sich aber darum, dass die Umlage gleichmäßig auf die Teilnehmer verteilt wird.



Bei kurzfristigen Absagen durch den Teilnehmer sind etwaige Stornogebühren für die Übernachtung vom Teilnehmer zu tragen.

Der verantwortliche Tourenleiter ist derjenige, der die Tour ausgeschrieben und somit auch organisiert hat und diese führt. Tourenleiter ist nicht – falls mehrere Seilschaften oder Gruppen infolge von entsprechend großer Teilnehmerzahl gebildet werden – z. B. ein zusätzlicher Seilschafts-, Kletter- oder Gruppenführer.

Teilnehmer an Sektionsunternehmungen, die kein DAV-Mitglied sind, sind nicht über die DAV-Versicherung (ASS) abgesichert.

### **Besondere Hinweise zu Wintertouren**

Für die Durchführung von Schneeschuh- und Skitouren sind sichere Verhältnisse eine Grundvoraussetzung. Die Tourenleiter behalten sich deshalb vor, nach Abschätzung der zur Verfügung stehenden Informationen wie Schneelage, Lawinenlagebericht, Wetterbericht, Auskünfte von Ortskundigen (z. B. Hüttenwirt) usw., Touren je nach Gelegenheit (auch noch vor Ort) abzusagen, zu verschieben oder objektiv sicherere Ausweichziele vorzuschlagen.

In Gebieten, für die die Lawinenwarndienste die Stufe 4 oder 5 auf der Europäischen Gefahrenskala ausgeben, werden generell keine Sektionstouren durchgeführt.

Die Mitnahme und Beherrschung eines funktionstüchtigen digitalen Mehrantennen-LVS, einer Schaufel und einer Sonde sind Grundvoraussetzungen für die Teilnahme an Wintertouren.

Zur Teilnahme an Wintertouren im freien, alpinen Gelände ist es notwendig, vorab einen entsprechenden Kurs besucht zu haben. Hierzu bietet die Sektion Grundlagenkurse an. Alternativ können die notwendigen Kenntnisse auch anderweitig belegt werden (vergleichbare Kurse, Erfahrung etc.). Die finale Entscheidung, ob die Kenntnisse ausreichend sind, obliegt dem jeweiligen Tourenleiter.

### **Besondere Hinweise zu Kletter-/Eis-/Hochtouren**

Bei allen Klettertouren gilt grundsätzlich: Ein Teilnehmer pro Führer. Da nur eine kleine Anzahl von Führern zur Verfügung steht, ist eine frühzeitige Anmeldung nötig (Anmeldeschluss!).

Grundsätzlich wird von allen Teilnehmern an Klettertouren erwartet, dass sie vorher an einer Fahrt in einen Klettergarten teilnehmen. Diese Fahrten werden zusätzlich zu den angebotenen Terminen in der Regel kurzfristig an den Freitagen in der Kletteranlage der Sektion ausgemacht. Angestrebt wird, dass nach Bedarf und entsprechendem Zeitfenster vermehrt auch für Einsteiger geeignete Touren im alpinen Gelände unternommen werden. Vorschläge, Anregungen und Anmeldungen bitte an die Tourenleiter.

# Regeln für die Materialausgabe

Beim Leihen von Ausrüstung müssen folgende Punkte beachtet werden:

1. Die Ausgabe erfolgt nur zu den Öffnungszeiten der Kletteranlage bzw. unmittelbar vor einer Sektionstour.
2. Sektionstouren haben beim Materialverleih Vorrang.
3. Bei Ausgabe in der Kletteranlage wird die Verleihgebühr für alle vollen Tage zwischen Ausgabe und Rückgabe berechnet, mindestens jedoch 1 Tag (Beispiel: Ausgabe Freitag, Rückgabe Montag sind 2 Tage).
4. Kinder und Jugendliche zahlen 25 % der angegebenen Verleihgebühr. Nichtmitglieder zahlen einen Aufpreis von 100 %.
5. Es muss jede Entnahme im Materialbuch festgehalten werden.
6. Bei der Ausgabe muss das voraussichtliche Rückgabedatum eingetragen werden. Bei verspäteter Rückgabe werden 10,00 € zusätzlich in Rechnung gestellt.
7. Gruppenleiter und Tourenführer erhalten das Material für Touren, die im Zusammenhang mit der Vereinsarbeit stehen, kostenlos.
8. Die Sektion Aichach übernimmt keine Gewähr für die korrekte Einstellung von Skibindungen beim Verleih von Tourenski. Jeder Entleiher hat sich eigenverantwortlich um die Anpassung der Bindungen auf die persönlichen Erfordernisse zu kümmern.
9. Verantwortlicher für Materialausgabe und -rücknahme:  
**Dennis Remmert | ☎ 0176 31340571  
dennis.remmert@dav-aichach.de**

## HINWEIS


### Schau doch mal rein!

Interessante Informationen zum Vereinsleben der Sektion gibt's unter [www.dav-aichach.de](http://www.dav-aichach.de)




## MATERIAL

## LEIHGEBÜHR

	Mitglieder		Nicht-Mitglieder (+100%) 	
	für den 1. Tag	je zusätzl. Tag	für den 1. Tag	je zusätzl. Tag
<b>LVS-Gerät</b>	» 4,00€	» 2,00€	» 8,00€	» 4,00€
<b>Lawinenschaufel</b>	» 2,00€	» 1,00€	» 4,00€	» 2,00€
<b>Lawinensonde</b>	» 2,00€	» 1,00€	» 4,00€	» 2,00€
<b>Lawinenset</b> Piepser   Lawinenschaufel   Lawinensonde	» 6,00€	» 2,00€	» 12,00€	» 4,00€
<b>Schneeschuhe</b>	» 8,00€	» 2,00€	» 16,00€	» 4,00€
<b>Schneeschuhset</b> Schneeschuhe   Lawinenset	» 10,00€	» 2,00€	» 20,00€	» 4,00€
<b>Tourenski</b>	» 8,00€	» 2,00€	» 16,00€	» 4,00€
<b>Tourenskiset</b> Tourenski   Felle   Lawinenset	» 10,00€	» 2,00€	» 20,00€	» 4,00€
<b>Klettersteigset</b> KS-Set (Sitzgurt +1€   Helm +1€)	» 4,00€	» 2,00€	» 8,00€	» 4,00€
<b>Helm</b>	» 2,00€	» 1,00€	» 4,00€	» 2,00€
<b>Pickel</b>	» 2,00€	» 1,00€	» 4,00€	» 2,00€
<b>Steigeisen</b>	» 3,00€	» 1,00€	» 6,00€	» 2,00€
<b>Grödel</b>	» 2,00€	» 1,00€	» 4,00€	» 2,00€
<b>Biwaksack</b>	» 2,00€	» 1,00€	» 4,00€	» 2,00€
<b>Klettergurt</b>	» 2,00€	» 1,00€	» 4,00€	» 2,00€
<b>Kletterseil</b>	» 10,00€	» 2,00€	» 20,00€	» 4,00€
<b>Hochtourenset</b> Steigeisen   Bandschlinge   Langprusik   2 Karabiner (Sitzgurt +1€     Helm +1€   Pickel +1€)	» 4,00€	» 1,00€	» 8,00€	» 2,00€

# Wir gedenken unserer verstorbenen Mitglieder



und trauern in stiller  
Anteilnahme um

**Erich Michl**  
† 26.10.2024

31 Jahre im DAV

**Gottschalk Josef**  
† 16.06.2025

61 Jahre im DAV

**Harner Josef**  
† 06.08.2025

40 Jahre im DAV

**Seitz Helga**  
† 14.08.2025

54 Jahre im DAV

**Landsbeck Silvia**  
† 06.09.2025

19 Jahre im DAV

**Walter Ludwig**  
† 07.08.2025

64 Jahre im DAV

<b>W » Wandern</b>	Witterungsangepasste Kleidung (gilt für alle Touren!), feste Bergschuhe, eventuell Teleskopstöcke
<b>SS » Schneeschuh</b>	Schneeschuhe, Stöcke, digitales Mehr-Antennen-LVS, Lawinenschaufel, Lawinensonde, Schnee- und Sonnenbrille, Gamaschen, Biwaksack
<b>ST » Skitour</b>	Ski mit Tourenbindung, Tourenstiefel, Steigfelle, Harscheisen, Stöcke, digitales Mehr-Antennen-LVS, Lawinenschaufel, Lawinensonde, Schnee- und Sonnenbrille, Biwaksack
<b>SHT » Skihochtour</b>	Zusätzlich zur ST-Ausrüstung: Anseilgurt, Steigeisen, Eispickel, Helm, 3 HMS Karabiner, 2 Langprusik, 1 Kurzprusik, 1 lange und 1 kurze Bandschlinge
<b>K » Klettern</b>	Kletterschuhe, Anseilgurt, Steinschlaghelm, 2 Halb- mastwurfkarabiner, Abseilgerät, 2 bis 4 Bandschlin- gen, circa 8 Karabiner z. T. mit Expressschlingen, Klemmkeilsortiment
<b>EK » Eisklettern</b>	Voll steigeisenfeste Bergschuhe, warme, wasserdichte Bekleidung, Kletterausrüstung (siehe K), 2 Eisgeräte, 4 bis 6 Eisschrauben
<b>HT » Hochtour</b>	Steigeisenfeste Bergschuhe, Steigeisen, Pickel, Anseil- gurt, Steinschlaghelm, 2 Halb- mastwurfkarabiner, 2 Bandschlingen, 2 Prusikschlingen (1/2 Körpergröße, Körpergröße), 1 Eisschraube, Abseilgerät
<b>KS » Klettersteig</b>	Feste Bergschuhe, Anseilgurt, Klettersteigset mit zwei Klettersteigkarabinern, Steinschlaghelm, Band- schlinge (mittellang) + Schraubkarabiner
<b>MTB » Mountainbike</b>	M-Bike, Helm, Handschuhe, Brille, Windschutz, Wetterschutz, Wechselkleidung, Pannenset, Luft- pumpe



**Fabian  
Altmann**

➤ **Qualifikation:**  
TBHT/TBSH

➤ **Kontakt:**  
☎ 01577 3903606  
fabian.altmann@  
dav-aichach.de



**Cindy  
Birr**

➤ **Qualifikation:**  
TBAK

➤ **Kontakt:**  
☎ 01522 5626111  
cindy.birr@web.de



**Thomas  
Brock**

➤ **Qualifikation:**  
TCBS/TBAK

➤ **Kontakt:**  
☎ 0179 7970152  
thomasbrock24@  
googlemail.com



**Mirjam  
Frede**

➤ **Qualifikation:**  
TCBS

➤ **Kontakt:**  
☎ 0163 1469512  
mirjam.frede  
@dav-aichach.de

**WIR MACHEN DICH FIT  
FÜR DIE ALPEN**

**JETZT  
KOSTENLOSES  
PROBETRAINING  
VEREINBAREN**

**clever fit Alchach**  
Maxstr. 2 - 4, 86651 Alchach  
Tel: 08251 - 896 96 61

**clever  
fit**

[www.clever-fit.com](http://www.clever-fit.com)

QR code linking to [www.clever-fit.com](http://www.clever-fit.com)

Facebook and Instagram icons



### Thomas Funk

➤ **Qualifikation:**  
TL

➤ **Kontakt:**  
☎ 08251 8969584  
thomas-funk  
@gmx.net



### Werner (Isi) Guckert

➤ **Qualifikation:**  
TCBS/ZQSS

➤ **Kontakt:**  
☎ 0171 7529498  
werner.guckert@  
gmx.de



### Korbinian Kern

➤ **Qualifikation:**  
TBHT

➤ **Kontakt:**  
☎ 0176 66692139  
korbinian.kern  
@dav-aichach.de



### Michaela Lechner

➤ **Qualifikation:**  
TL

➤ **Kontakt:**  
☎ 0160 7283262  
lechner.michaela  
@gmx.de



### Katharina Mayer

➤ **Qualifikation:**  
WL

➤ **Kontakt:**  
☎ 0176 20536792  
katharina.mayer@  
dav-aichach.de



### Markus Mayer

➤ **Qualifikation:**  
TCSB/TBSH

➤ **Kontakt:**  
☎ 0151 28102022  
markus.mayer  
@dav-aichach.de



### Markus Neumeir

➤ **Qualifikation:**  
TL

➤ **Kontakt:**  
☎ 0175 9349272  
markus.neumeir@  
dav-aichach.de



### Elisabeth Oswald

➤ **Qualifikation:**  
TCBS/ZQSS

➤ **Kontakt:**  
☎ 0160 98552620  
elisabeth.oswald  
@dav-aichach.de





### **Martin Oswald**

➤ **Qualifikation:**  
TCSP

➤ **Kontakt:**  
☎ ///  
martin.oswald@  
fosbos-kf.de



### **Stefan Prunitsch**

➤ **Qualifikation:**  
TCSB

➤ **Kontakt:**  
☎ 0176 41904413  
stefan.prunitsch  
@gmail.com



### **Ines Rampf**

➤ **Qualifikation:**  
TCSP

➤ **Kontakt:**  
☎ 0178 5246249  
ines.rampf@  
dav-aichach.de



### **Christian Riske**

➤ **Qualifikation:**  
TL

➤ **Kontakt:**  
☎ 0151 41251108  
chrisriske803@  
gmail.com



### **Monika Waldvogel**

➤ **Qualifikation:**  
TCBS/TBSH

➤ **Kontakt:**  
☎ 0151 20643644  
mw@profrmail.eu



### **Matthias Widmann**

➤ **Qualifikation:**  
TBAK

➤ **Kontakt:**  
☎ 0152 31779659  
matthias\_widmann  
@gmx.de



### **Konrad Ziegler**

➤ **Qualifikation:**  
WVL

➤ **Kontakt:**  
☎ 08276 1459  
kziegler365@  
gmail.com



### **Stefan Zohner**

➤ **Qualifikation:**  
TCSB i.A.<sup>1</sup>

➤ **Kontakt:**  
☎ 01578 2547772  
stefan.zohner  
@gmail.com



### Dennis Remmert

➤ **Qualifikation:**  
TCBS

➤ **Kontakt:**  
☎ 0176 31340571  
dennis.remmert  
@gmx.de



### Peter Sturm

➤ **Qualifikation:**  
TCSP

➤ **Kontakt:**  
☎ 0151 15124349  
peter.sturm  
@dav-aichach.de



### Christian Tremel

➤ **Qualifikation:**  
MTB

➤ **Kontakt:**  
☎ 08257 990057  
ctr-dav@gmx.de



### Alexander Vogt

➤ **Qualifikation:**  
MTB

➤ **Kontakt:**  
☎ 0170 9297289  
alexander.vogt  
@dav-aichach.de

## ABKÜRZUNGEN...

### ...für die Qualifikationen:

**MTB** » Fachübungsleiter  
Mountainbike

**TBAK** » Trainer B  
Alpinklettern

**TCBS** » Trainer C  
Bergsteigen

**TCBW** » Trainer C  
Bergwandern

**TBSH** » Trainer B  
Skihohtouren

**TBHT** » Trainer B  
Hochtouren

**TCSP** » Trainer C  
Sportklettern  
Breitensport

**TCSB** » Trainer C  
Skibergsteigen

**WL** » Wanderleiter

**TL** » Tourenleiter

**ZQSS** » Zusatzqualifikation  
Schneeschuhe

<sup>1</sup> i. A. = in Ausbildung



# Kurse

09. Januar 2026

## Grundlagen Lawinenkunde und LVS Suche

Vermittlung grundlegender Kenntnisse in diesem Bereich. Der Kurs erfüllt auch die Voraussetzung zur Teilnahme an den Wintertouren der Sektion.

**Kursleitung**

Elisabeth Oswald | Michaela Lechner

**Anmeldung**

elisabeth.oswald@dav-aichach.de | ☎ 0160 98552620

**Anmeldeschluss**

20. Dezember 2025

**Treffpunkt | Abfahrt**

DAV Vereinsheim | 19:00 Uhr

**Sonstiges**

> Dauer: ca. 2–3 Stunden

> Kosten: Kursgebühr 20,-€

Vorhandenes Material (LVS etc.) mitbringen.  
Praxisteil vor dem Vereinsheim.



10. Januar 2026

## Einführungskurs Skitour, Wildschönau Schatzberg

Bei diesem Einführungskurs geht es vor allem um das Kennenlernen und die Handhabung des Equipments.

Einführung ins Skitourengehen, Aufstiegstechnik, Spitzkehren usw.. Mittag Einkehr in der Hütte.  
Abfahrt über die Piste. (Ersatztermin 24.01.2026)

**Technik | Kondition**



**Kursleitung**

Micha Lechner

**Anmeldung**

lechner.michaela@gmx.de | ☎ 0151 59939488

**Anmeldeschluss**

04. Januar 2026

**Treffpunkt | Abfahrt**

DAV Vereinsheim | 06:00 Uhr

**Sonstiges**

> Kosten: Kursgebühr 20,-€ | Fahrtkostenanteil

Ausrüstung kann vor Ort geliehen werden

17. Januar 2026 +  
07. März 2026



## Klettern in der Kletterhalle – DAV Kletterzentrum Freimann

Du möchtest gern Kletterhallenluft schnuppern und gutes, fachliches Coaching für deinen Kletterspaß? Oder brauchst einfach mal Gleichgesinnte, um zum Klettern zu kommen?

Neben Spaß an unserem Ausflug in eine große Kletterhalle geht es uns um folgende Inhalte:

- Vertiefung in die Materialkunde und Sicherungstechnik
- Unfallursachen in der Kletterhalle
- Üben von Einbinden, Partnercheck, Kommandos
- Richtig klettern im Vorstieg, sicher Sichern
- Bewegungskoching, Verbesserung der eigenen Klettertechnik

### Technik | Kondition:

Vorraussetzungen TopRopeSchein oder Vorstiegsschein; Klettern ab IV.Grad UIAA

Bei Interesse der Teilnehmer könnte noch ein weiterer Termin zum Klettern mit den Coaches vereinbart werden.

### Technik | Kondition

#### Kursleitung

#### Anmeldung

#### Anmeldeschluss

#### Treffpunkt

#### Sonstiges



Ines Rampf | Cindy Birr

ines.rampf@dav-aichach.de | ☎ 0178 5246249

2 Wochen vorher bitte melden

DAV Vereinsheim | 10:00 Uhr

➤ Kosten: Kursgebühr 20,- € | Fahrtkostenanteil

Eintritt für die Kletterhalle variiert je nach Alpenvereinsmitgliedschaft/Nichtmitgliedschaft.

Teilnahme ab 12 Jahren möglich.

von Vorteil ist ein eigener Klettergurt sowie Kletterschuhe, die aber auch im Vereinsheim oder vor Ort entliehen werden könnten.

## 17.–18. Januar 2026 Lawinenkurs und Skitour

Kurs für Anfänger und Fortgeschrittene.

Lawinenkundliches Wissen und der Umgang mit der Notfallausrüstung sollte von jedem Skibergsteiger jährlich aufgefrischt und geübt werden.

### Kursinhalte:

- > Grundlagen der Lawinenkunde in Theorie und Praxis
- > Übungen mit LVS, Sonde, Schaufel
- > Lawinenlagebericht
- > Gefahrenmuster
- > Geländebeurteilung
- > Szenario Lawinenunfall
- > Tourenplanung
- > Anwendung der Snowcard
- > Risikomanagement

### Technik | Kondition



### Kursleitung

Stefan Prunitsch

### Anmeldung

stefan.prunitsch@gmail.com | ☎ 0176 41904413

### Anmeldeschluss

21. Dezember 2025

### Treffpunkt

DAV Vereinsheim | 06:00 Uhr

### Sonstiges

- > Kosten: Kursgebühr 120,-€ | Fahrtkostenanteil | Übernachtung und Verpflegung

## AUSBILDUNG

### **„AusBildung“ ist wichtig – deshalb investieren wir!**

Um euch weiterhin ein vielseitiges, buntes Programm bieten zu können und auch in punkto Sicherheit auf dem neuesten Stand zu bleiben, ist uns die **Aus- und Fortbildung unserer Tourenleiter/innen** ein riesengroßes

Anliegen. Durch den DAV-Hauptverein konnten wir in den vergangenen Jahren bereits viele engagierte Bergsteiger ausbilden lassen. Dadurch profitiert sowohl ihr als Sektionsmitglieder/Tourenteilnehmer, als auch wir als Sektion.

**Wenn Du interessiert bist, melde dich bei unserem Ausbildungsreferenten!**

30. Januar –  
01. Februar 2026

### Skitourenkurs mit Abfahrtstraining, Ascher Hütte (2.256 m) im Paznauntal

Skitourenkurs mit Abfahrtstraining für Anfänger, aber auch für Fortgeschrittene.

Tagsüber macht eine Gruppe Abfahrtstraining mit Peter (Skilift vorhanden) und die andere Gruppe LVS-Suche sowie Aufstiegstechnik mit Markus.

Abends findet der Theorieunterricht statt (LVS - Suche, Aufstiegs- sowie Abfahrtstechnik).

**Technik | Kondition**



**Kursleitung**

Peter Sturm | Markus Mayer

**Anmeldung**

peter.sturm@dav-aichach.de  
markus.mayer@dav-aichach.de

**Anmeldeschluss**

31. Dezember 2025

**Treffpunkt | Abfahrt**

DAV Vereinsheim | nach Absprache

**Sonstiges**

- maximal 8 Teilnehmer
- Kosten: Kursgebühr 180,-€ | Fahrtkostenanteil | Hüttenübernachtung und Verpflegung | Liftkartenanteil

Jeder muss mit seiner Ausrüstung vertraut sein.  
LVS-Sets können beim im Vereinsheim geliehen werden.

# Blumenhaus PrimaVera

Floristik für jeden Anlass



Augsburger Straße 23 | 86551 Aichach | Tel.: 08251 8961120  
www.blumenhausprimavera.de | blumenhausprimavera@gmail.com

22.03.2026

## Kletterschein\* Toprope für Kinder und Erwachsene

Für Kletteranfänger, welche mit diesem Kurs das selbstständige Topropeklettern zum Ziel haben.

Prüfungsinhalte sind richtiges Anseilen, Einlegen der Sicherung, Partnercheck und Selbstkontrolle, Ablassen sowie Topropeklettern.

Auch Personen, die bereits klettern, aber keine Ausbildung genossen haben, können die Prüfung zum Kletterschein absolvieren und haben somit die Gelegenheit, sich sicherungstechnisch auf den neuesten Stand zu bringen.

**Kursleitung**

Peter Sturm

**Anmeldung**

peter.sturm@dav-aichach.de

**Anmeldeschluss**

15. März 2026

**Treffpunkt | Abfahrt**

DAV Vereinsheim | 10:00 Uhr

**Sonstiges**

- > minimal 4, maximal 8 Teilnehmer
- > Dauer: 4–5 h
- > Kosten: 60,00 € Mitglieder der Sektion, 80,00 € für Nichtmitglieder, zzgl. Halleneintritt
- > Ausrüstung: Bequeme Sportbekleidung | Klettergurt und Kletterschuhe (können auch ausgeliehen werden)
- > Ort: Kletterhalle (wo, wird noch bekannt gegeben)

19. April 2026

## Von der Halle an den Fels – Klettern mit mobilen Sicherungen

Konstein bietet einige ideale Möglichkeiten das Klettern am Fels kennen zu lernen. Je nach Teilnehmer werden wir uns die Unterschiede von Halle und Fels näher ansehen, die Möglichkeiten von mobilen Sicherungen kennenlernen oder die ein oder andere Tour „Trad“, also ohne die Verwendung von Bohrhaken, klettern.

**Technik | Kondition**



**Tourenleiter**

Martin Oswald

**Anmeldung**

martin.oswald@fosbos-kf.de





- >>> **Anmeldeschluss** 15. März 2026  
**Treffpunkt | Abfahrt** DAV Vereinsheim | 08:00 Uhr (Parkplatz Konstein, 9:00 Uhr)  
**Sonstiges**
  - > maximal 6 Teilnehmer
  - > Anforderungen: Klettern von gut gesicherten Routen im Klettergarten im 5. Grad UIAA.
  - > Kosten: Fahrtkosten + Kursgebühr 20,00 € pro Teilnehmer | > Ausrüstungsliste nach Anmeldung
- 

19.04.2026

### Kletterschein\* Vorstieg für Kinder und Erwachsene

Für Fortgeschrittene, welche mit diesem Kurs das selbstständige Vorsteigen mit dem dazugehörigen Vorstiegssichern zum Ziel haben.

Zu den Inhalten vom Kletterschein Toprope kommt Vorstiegssichern, Sicherungsverhalten, im Vorstieg Klettern und Verhalten an der Umlenkung hinzu.

Auch Personen, die bereits klettern, aber keine Ausbildung genossen haben, können die Prüfung zum Kletterschein absolvieren und haben somit die Gelegenheit, sich sicherungstechnisch auf den neuesten Stand zu bringen.

- Kursleitung** Peter Sturm  
**Anmeldung** peter.sturm@dav-aichach.de  
**Anmeldeschluss** 15. April 2026  
**Treffpunkt | Abfahrt** DAV Vereinsheim | 10:00 Uhr  
**Sonstiges**

- > minimal 4, maximal 8 Teilnehmer
  - > Dauer: 1 Tag
  - > Ausrüstung: Kletterbekleidung | Klettergurt und Kletterschuhe (können auch ausgeliehen werden)
  - > Kosten: 80,00 € Mitglieder der Sektion, 100,00 € für Nichtmitglieder, zzgl. Halleneintritt
  - > Ort: Kletterhalle (wo wird noch bekannt gegeben)
- 

\* Die Kletterscheine sind eine Aktion mit freiwilliger Teilnahme ohne rechtliche Konsequenzen, vergleichbar mit Sport-Leistungsabzeichen anderer Verbände (z. B. Deutsches Sportabzeichen, Schwimmabzeichen). Sie sollen keinesfalls als 'Führerschein' oder Legitimation gesehen werden. Auch der Anspruch, dass damit unfallfreies Klettern garantiert ist, darf nicht gestellt werden.

26. Mai 2026

## Spaltenbergung, Trockentraining für Einsteiger und zur Auffrischung vor der Hochtourensaison

### Kursziel:

Sicheres und schnelles Beherrschen der Seiltechniken zur Selbst- und Kameradenrettung aus Gletscherspalten.

### Kursinhalt:

Auffrischung und Training der Selbstrettung und Bergung mit loser Rolle im nicht vergletscherten, trockenen Übungsgelände. Frage-Antwort-Runde zu Ausrüstung auf Hochtouren.

**Kursleitung**

Korbinian Kern

**Anmeldung**

korbinian.kern@dav-aichach.de | ☎ 0176 66692139

**Anmeldeschluss**

15. Mai 2026

**Treffpunkt | Abfahrt**

DAV Vereinsheim | 19:00 Uhr

**Sonstiges**

- > maximal 6 Teilnehmer | > Dauer: circa 3 Stunden
- > Kosten: Kursgebühr 60,-€



### Zusammengewachsen - zusammen stärker.

Vorstand der Sparkasse Altbayern:

Wolfgang Pöppel, Michael Appel, Rainer Wörz, Nils Niermann

Die Sparkassen Aichach-  
Schrobenhausen und  
Neuburg-Rain sind die  
**Sparkasse Altbayern.**

 **Sparkasse  
Altbayern**

03. – 05. Juni 2026

## Grundlagen im Klettern von gut gesicherten Mehrseillängenrouten

Durch die Nähe zu den Ammergauer und Tannheimer Bergen stehen viele Ziele und Kursgelände zur Auswahl. Bei ungünstigem Wetter können wir auch auf die Südseite der Alpen wechseln (Arco/Tessin/Dolomiten). Das genaue Ziel wird etwa eine Woche vorher abgesprochen.

Am ersten Abend/Tag beschäftigen wir uns noch mit Theorie, von Mittwoch bis Freitag werden wir dann Ziele je nach Wetter und Leistungsstand der Teilnehmer aussuchen.

### Inhalte:

Klettern in Seilschaft in gut gesicherten Mehrseillängenrouten (Seilkommandos, Abseilen, Beurteilen von Haken, Orientierung, Tourenplanung, Knoten- und Materialkunde). Bei idealen Bedingungen werden wir einen kleinen Klettergarten um einige Touren erweitern.

### Anforderungen:

Grundkenntnisse Sportklettern, die dem „Wissens-/ Könnensstand“ des Kletterscheins Vorstieg entsprechen; Klettern von gut gesicherten Routen im Klettergarten im 5. Grad UIAA.

Technik | Kondition

Kursleitung

Anmeldung

Anmeldeschluss

Treffpunkt | Abfahrt

Sonstiges



Martin Oswald

martin.oswald@fosbos-kf.de

15. März 2026

Stötten am Auerberg | 18:00 Uhr

- maximal 6 Teilnehmer

- Kosten: Kursgebühr 60,- € |  
Fahrkosten, evtl. Kosten für Bergbahn bzw. E-Bike,  
Übernachtung und Verpflegung

- Übernachtung im Gasthaus/einer Ferienwohnung  
oder im Camper in Stötten.

- Ausrüstungsliste nach Anmeldung

**06. – 07. Juni 2026**

### **Gebietseinführung Mehrseillängen Wetterstein/Ammergau/Tannheimer**

An den beiden Tagen werden wir eines der Traditions-  
klettergebiete Oberreintal im Wetterstein, Ammergauer  
Alpen oder Tannheimer Berge näher kennen lernen.

Bei ungünstigem Wetter können wir evtl. verlängern (siehe  
auch Veranstaltung am 3. – 5. Juni) und auf die Südseite  
der Alpen wechseln (Arco/Tessin/Dolomiten). Das genaue  
Ziel wird etwa eine Woche vorher abgesprochen.

#### Inhalte:

Tourenplanung, Selbständiges Klettern in Seilschaft.

#### Anforderungen:

Selbständiges Klettern von gut abgesicherten  
Mehrseillängentouren

**Technik | Kondition**



**Kursleitung**

Martin Oswald

**Anmeldung**

[martin.oswald@fosbos-kf.de](mailto:martin.oswald@fosbos-kf.de)

**Anmeldeschluss**

15.03.2026

**Treffpunkt | Abfahrt**

Stötten am Auerberg 18:00 Uhr

**Sonstiges**

- > maximal 4 Teilnehmer
- > Kosten: Kursgebühr 60,-€ | Fahrtkosten,  
evtl. Kosten für Bergbahn bzw. E-Bike, Übernachtung  
und Verpflegung
- > Übernachtung im Gasthaus/Hütte
- > Ausrüstungsliste nach Anmeldung

---

**13. – 15. Juni 2026**

### **Grundkurs Hochtouren – Franz-Senn-Hütte**

#### Inhalte:

- > Begehen von Schnee- und Firnfeldern
- > Steigeisentechniken und der Gebrauch des Pickels
- > Sicherungstechnik in Firn und Eis
- > Begehung von Gletschern
- > Gehen und Klettern in der Seilschaft
- > Rettung aus Gletscherspalten
- > Tourenplanung



## &gt;&gt;&gt; Technik | Kondition



## Kursleitung

Fabian Altmann

## Anmeldung

fabian.altmann@dav-aichach.de | ☎ 01577 3903606

## Anmeldeschluss

30. März 2026

## Treffpunkt | Abfahrt

nach Absprache

## Sonstiges

- > 5 Teilnehmer
- > Kosten: Kursgebühr 180,-€ | Parkgebühr | Unterkunft | Verpflegung usw.
- > Die Fahrtkosten des Tourenleiters sind durch die Anzahl der Teilnehmer zu tragen und vor Ort zu entrichten.

## 13. – 14. Juni 2026

## Klettersteig Kurs Theorie + Praxis

In diesem Kurs werden euch die grundlegenden Fähigkeiten und Kenntnisse, um sich sicher auf Klettersteigen zu bewegen, beigebracht.

Am ersten Tag erwartet euch die Theorie (in Aichach):

- > Materialkunde
- > Umgang mit dem Klettersteigset
- > zusätzliche Sicherungsmöglichkeiten
- > Tipps zur Tourenplanung
- > gemeinschaftliche Tourenplanung für den nächsten Tag

Welchen Klettersteig wir am zweiten Tag machen, entscheiden wir gemeinschaftlich.

## Technik | Kondition



## Kursleitung

Matthias Widmann

## Anmeldung

matthias\_widmann@gmx.de

## Anmeldeschluss

15. April 2026

## Treffpunkt | Abfahrt

nach Absprache

## Sonstiges

- > maximal 4 Teilnehmer
- > Anforderungen: Trittsicherheit und Schwindelfreiheit
- > Kosten: Kursgebühr 60,-€ | Fahrtkostenanteil + evtl. Bahn
- > Ausrüstung: Bergschuhe, KS Set + Helm (kann auch ausgeliehen werden)

Die Tour findet nur bei trockenem und stabilem Wetter statt

## SCHNEESCHUHTOUREN

<b>Kondition</b>	  	  	  
<b>Höhenmeter gesamt</b>	< 800 Hm	800–1.200 Hm	> 1.200 Hm
<b>Gehzeit pro Tag</b>	< 5 Stunden	5–7 Stunden	> 7 Stunden
<b>Technik</b>	  	  	  
<b>Anforderungen</b>	Leichte Schneeschuh-tour; keine technischen Vorkenntnisse erforderlich; auch für Teilnehmer geeignet, die zum ersten Mal mit Schneeschuhen unterwegs sind.	Mittelschwere Schneeschuhtour; Gelände wenig bis mäßig steil < 30 Grad; kurze steilere Passagen sind möglich; Erfahrung im Schneeschuhgehen ist erforderlich.	Schwere Schneeschuh-tour; längere Steilpassagen bis ca. 35 Grad; kurze steilere Passagen und / oder Hangtraversen sind möglich; gute Lauftechnik erforderlich; elementare alpinistische Kenntnisse und für Gipfelaufstiege evtl. Trittsicherheit und Schwindelfreiheit nötig.

## Schneeschuhtouren

27. Dezember 2025

Herzogstand (1731m) – Bayerische Voralpen

Vom Parkplatz an der Kesselberghöhe (850 m) vorbei am Herzogstandhaus zum Gipfel. Abstieg wie Aufstieg.

Technik | Kondition



Anmeldeschluss

22. Dezember 2025

1

25. Januar 2026

Breitenstein (1 622 m) – Bayerische Voralpen

Vom Winklstätterl aus gehen wir über Almwiesen und flache Waldhänge über die Schwaigeralm und die Buchalm hinauf auf den Breitenstein.

Technik | Kondition



Anmeldeschluss

16. Januar 2026

1

05.–08. Februar  
2026

## Schneeschuhdurchquerung im Allgäu

Wir durchqueren das Allgäu  
mit Schneeschuhen.

- ❶ Tag: Ofterschwang – Berghaus Schwaben
- ❷ Tag: Berghaus Schwaben – Wannenkopfhütte
- ❸ Tag: Wannenkopfhütte – Gipfel-Schwabenhaus
- ❹ Tag: Tour in Balderschwang

Technik | Kondition



Tourenleiter

Monika Waldvogel

Anmeldung

mw@profimail.eu | ☎ 0151 20643644

Anmeldeschluss

04. Januar 2026

Treffpunkt | Abfahrt

DAV Vereinsheim | 06:00 Uhr



### >>> 15. März 2026

## Krinnenspitze (2 000 m) – Tannheimer Tal

Vom Parkplatz an der ehemaligen Liftstation (ca. 1.000 m) zunächst entlang der alten Piste hinauf zur Krinnenalpe. Von dort Übergang zur Südseite und Anstieg zum Gipfel über weite Wiesenhänge. Abstieg wie Aufstieg oder zum Haldenseeparkplatz und von dort zurück zum Ausgangspunkt.

Technik | Kondition



Anmeldeschluss

13. März 2025

### <sup>1</sup> Tourenleiter

Elisabeth Oswald

Anmeldung

elisabeth.oswald@dav-aichach.de | ☎ 0160 98552620

Treffpunkt | Abfahrt

DAV Vereinsheim | 06:00 Uhr

Sonstiges

maximal 8 Teilnehmer

## SKITOUREN

<b>Kondition</b>	  	  	  
<b>Höhenmeter gesamt</b>	< 800 Hm	800–1.200 Hm	> 1.200 Hm
<b>Gehzeit pro Tag</b>	< 5 Stunden	5–7 Stunden	> 7 Stunden
<b>Technik</b>	  	  	  
<b>Hangneigung</b>	Geneigtes Gelände bis ca. 25 Grad, kurze Einzelpassagen bis ca. 30 Grad.	Längere Steilpassagen bis ca. 35 Grad.	Kurze Steilpassagen bis max. 40 Grad.
<b>Aufstieg und Abfahrt</b>	Sicheres Aufsteigen mit Fellen (Spitzkehren-Technik sollte beherrscht werden), zügiges Abfahren im unpräparierten Gelände in allen Schneearten, auch mit Rucksack.	Zusätzlich: sichere Skitechnik in Aufstieg und Abfahrt, auch bei Steilpassagen und widrigen Schneebedingungen, gute Spitzkehren Technik, für Gipfelaufstieg ggfs. Trittsicherheit und Schwindelfreiheit.	Zusätzlich: sehr gute Skitechnik in Aufstieg und Abfahrt, Engstellen und felsdurchsetzte Steilpassagen können die Tour erschweren.



# Hofverkauf

**Bio-Kartoffeln & Bio-Gemüse!**  
**Donnerstags, 15:00 – 18:00 Uhr**

Hartfeldstr. 11 | T: 08237-959492 | [www.biohof-reiner.de](http://www.biohof-reiner.de)  
 86574 Petersdorf | F: 08237-959703 | [christophreiner@web.de](mailto:christophreiner@web.de)





# Skitouren

24. Januar 2026

## Skitour im Allgäu

Mittelschwere Skitour.  
Ziel je nach Verhältnissen.

Technik | Kondition



31. Januar 2026

## Skitour im Allgäu

Mittelschwere Skitour.  
Ziel je nach Verhältnissen.

Technik | Kondition



Anmeldeschluss

31. Dezember 2025

Tourenleiter

Monika Waldvogel

Anmeldung

mw@profimail.eu | ☎ 0151 20643644

Treffpunkt | Abfahrt

DAV Vereinsheim | 06:00 Uhr

01. Februar 2026

## Skitour im Lechtal

Skitour im Lechtal je nach Schnee,  
Wetter und Lawinenlage.

Technik | Kondition



Tourenleiter

Fabian Altmann

Anmeldung

fabian.altmann@dav-aichach.de

Anmeldeschluss

01. Januar 2026

Treffpunkt | Abfahrt

DAV Vereinsheim | nach Absprache

Sonstiges

> maximal 5 Teilnehmer

> Anforderung:

Abfahren in allen Schneearten bis 35 Grad Steilheit  
und beherrschen der Spitzkehrentechnik im Aufstieg |  
Grundkenntnisse in LVS sollten vorhanden sein.  
Anfallende Fahrtkosten des Tourenleiters sind vor Ort  
zu entrichten.

**08. Februar 2026**

### **Einfache Skitour auf den Jägerkamp (1.746 m)**

Der Aufstieg auf den Jägerkamp ist eine einfache Skitour.

Wir steigen vom Spitzingsee über die Schönfeldalm zum Gipfel auf. Auf der Abfahrt gibt es eine Einkehrmöglichkeit auf der Schönfeldalm.

**Technik | Kondition**



**Tourenleiter**

Stefan Zohner | Stefan Prunitsch

**Anmeldung**

stefan.zohner@gmail.com | ☎ 01578 2547772

**Anmeldeschluss**

31. Dezember 2025

**Treffpunkt | Abfahrt**

DAV Vereinsheim | 06:00 Uhr

**Sonstiges**

- > maximal 5 Teilnehmer
- > Anforderung: geschulter Umgang mit LVS, sicheres Aufsteigen und Abfahren

---

**13. – 15. Februar 2026**

### **Skitourenwochenende im Herzen von Montafon und Rätikon auf der Lindauer Hütte**

Im Herzen des Rätikons, rund um das Felsmassiv des Drusenstocks befindet sich dieses grandiose Tourengebiet. Von der Lindauer Hütte haben wir mehrere Ziele zur Verfügung.

Je nach Schnee und Wetterlage entscheiden wir vor Ort welche Gipfel wir besteigen. Mögliche Gipfelziele sind zum Beispiel Großer Drusenturm, Sulzfluh und Drusentor.

**Technik | Kondition**



**Tourenleiter**

Stefan Prunitsch | Stefan Zohner

**Anmeldung**

stefan.prunitsch@gmail.com | ☎ 0176 41904413

**Anmeldeschluss**

31. Dezember 2025

**Treffpunkt | Abfahrt**

DAV Vereinsheim | 06:00 Uhr

**Sonstiges**

- > maximal 4 Teilnehmer
- > Anforderung: Geschulter Umgang mit LVS, sicheres Aufsteigen und Abfahren in steileren Gelände
- > Kosten: Fahrtkosten und Hüttenübernachtung

**18.–21. Februar 2026****Skitourentage –  
where snow we go**

Mittelschwere Skitour.  
Ziel je nach Verhältnissen.

**Technik | Kondition****Tourenleiter**

Monika Waldvogel

**Anmeldung**

mw@profimail.eu | ☎ 0151 20643644

**Anmeldeschluss**

04. Januar 2026

**Treffpunkt | Abfahrt**

DAV Vereinsheim | 06:00 Uhr

**06.–08. März 2026****Skitourenwochenende in den Tuxer Alpen  
auf der Weidener Hütte (1.799 m)**

Das vielfältige und ideale Skitourengebiet um die  
Weidener Hütte bietet uns viele Möglichkeiten.

Je nach Schnee und Wetterlage entscheiden wir  
vor Ort, welche Gipfel wir besteigen.  
Mögliche Gipfelziele sind zum Beispiel Nafingsköpfl,  
Hobarjoch und Grafenspitz.

**Technik | Kondition****Tourenleiter**

Stefan Prunitsch

**Anmeldung**

stefan.prunitsch@gmail.com | ☎ 0176 41904413

**Anmeldeschluss**

31. Dezember 2025







**Treffpunkt | Abfahrt**

DAV Vereinsheim | 06:00 Uhr

**Sonstiges**

- > maximal 5 Teilnehmer
- > Anforderung:  
Geschulter Umgang mit LVS, sicheres Aufsteigen und  
Abfahren im Gelände
- > Kosten:  
Fahrkosten und Hotelübernachtung

## SKIHOCHTOUREN

<b>Kondition</b>			
<b>Höhenmeter gesamt</b>	< 800 Hm	800–1.200 Hm	> 1.200 Hm
<b>Gehzeit pro Tag</b>	< 5 Stunden	5–7 Stunden	> 7 Stunden
<b>Technik</b>			
<b>Hangneigung</b>	Geneigtes Gelände bis ca. 25 Grad, kurze Einzelpassagen bis ca. 30 Grad.	Längere Steilpassagen bis ca. 35 Grad.	Kurze Steilpassagen bis max. 40 Grad.
<b>Aufstieg und Abfahrt</b>	Sicheres Aufsteigen mit Fellen (Spitzkehren-Technik sollte beherrscht werden), zügiges Abfahren im unpräparierten Gelände in allen Schneearten, auch mit Rucksack.	Zusätzlich: sichere Skitechnik in Aufstieg und Abfahrt, auch bei Steilpassagen und widrigen Schneebedingungen, gute Spitzkehren Technik, für Gipfelaufstieg ggfs. Trittsicherheit und Schwindelfreiheit.	Zusätzlich: sehr gute Skitechnik in Aufstieg und Abfahrt, Engstellen und felsdurchsetzte Steilpassagen können die Tour erschweren.
<b>Zusätzliche Anforderungen</b>	Anseilen am Gletscher, Spaltenbergung.	Sichere Handhabung von Pickel und Steigeisen, Trittsicherheit, Schwindelfreiheit, Abfahren am Seil über kurze Passagen.	Aufsteigen und Abfahren in Seilschaft in spaltenreichem Gelände und ggf. über längere Passagen, gute Steigeisentechnik, Sichern im Eis und in kombiniertem Gelände, Gipfelaufstieg kann Kletterei bis Schwierigkeitsgrad II aufweisen.

# Schwibinger

Geländer | Balkone | Zäune | Vordächer

## Metallbau Schwibinger

Markusstraße 29 | 86576 Rapperzell  
 Tel.: 0171 9384606 | Fax: 08259 358  
 E-Mail: jakob.schwibinger@gmx.net



# Skihohtouren

15.–17. März 2026

## Skihohtouren auf der Grialetschhütte

Aufstieg von Susch zur Grialetschhütte.  
Möglicherweise Tragepassage über die  
Flüelapassstraße.

Ab der Hütte 2 Tagestouren,  
am letzten Tag Abfahrt nach Susch.

### Technik | Kondition



### Tourenleiter

Monika Waldvogel

### Anmeldung

mw@profimail.eu

☎ 0151 20643644

### Anmeldeschluss

31. Dezember 2025

### Treffpunkt | Abfahrt

DAV Vereinsheim | 4:00 Uhr

### Sonstiges

#### > Anforderung:

Sicheres Aufsteigen und Abfahren mit  
schwerem Rucksack auch in steilem Gelände.  
Sicherer und geübter Umgang mit der Notfall-  
ausrüstung sowie der für Hochtouren üblichen  
Ausrüstung. Selbständiges Klettern bis UIAA II.  
Geübter, schneller Materialwechsel (z. B. Fell-  
wechsel, Steigeisen und Gurt anziehen).

GANZ OBEN ZU SEIN,  
DIE SCHWIERIGKEITEN ÜBERWUNDEN  
ZU HABEN, OHNE ANGST,  
ALS EINE GEMEINSAME LEISTUNG -  
DAS IST DAS BESTE GEFÜHL ÜBERHAUPT.

(Ines Papert)



## 19.–22. März 2026

## Skihochtourenwochenende auf der Marteller Hütte

Die Marteller Hütte in der südlichen Ortlergruppe liegt auf 2.610 m, und ist der Ausgangspunkt für unsere Skitouren.

Aufgrund der langen Anreise werden wir früh fahren und dann den 520 Hm langen Zustieg zur Hütte starten. Wenn die Bedingungen passen und noch Kondition vorhanden ist, nehmen wir am Anreisetag die Veneziaspitzen mit.

Mögliche Gipfelziele:

- > Cevedale 3.769 m | > Zufallspitze 3.757 m |
- > Marmotta 3.327 m | > Veneziaspitzen 3.386 m.

## Technik | Kondition

## Tourenleiter

## Anmeldung

## Anmeldeschluss

## Treffpunkt | Abfahrt

## Sonstiges



Markus Mayer

markus.mayer@dav-aichach.de

31. Dezember 2025

DAV Vereinsheim | 5:00 Uhr

- > Anforderung: Sichere Spitzkehrentechnik, gutes Können in der Abfahrt, sowie Übung im Gehen mit Steigeisen sind die Voraussetzung für Skihochtouren



## 12.–16. April 2026

## Hochalpine Skidurchquerung – Tour de Soleil

Skidurchquerung von All`Aqua im Bedrettotai/Tessin über mehrere Hütten ins Binntal.

## Technik | Kondition

## Tourenleiter

## Anmeldung

## Anmeldeschluss

## Treffpunkt | Abfahrt

## Sonstiges



Monika Waldvogel

mw@profimail.eu | ☎ 0151 20643644

31. Januar 2026

DAV Vereinsheim | 04:00 Uhr

- > Anforderung: Sicheres Aufsteigen und Abfahren mit schwerem Rucksack auch in steilem Gelände. Sicherer und geübter Umgang mit der Notfallausrüstung sowie der für Hochtouren üblichen Ausrüstung. Selbständiges Klettern bis UIAA II. Geübter, schneller Materialwechsel (z. B. Fellwechsel, Steigeisen und Gurt anziehen).

## WANDERN

<b>Kondition</b>	  	  	  
<b>Höhenmeter gesamt</b>	< 800 Hm	800–1.200 Hm	> 1.200 Hm
<b>Gehzeit pro Tag</b>	< 5 Stunden	5–7 Stunden	> 7 Stunden
<b>Technik</b>	  	  	  
<b>Anforderungen</b>	Weg gut gebahnt. Falls vorhanden, sind exponierte Stellen sehr gut gesichert. Absturzgefahr kann bei normalem Verhalten weitgehend ausgeschlossen werden	Weg mit durchgehender Wegführung. Gelände teilweise steil, Absturzgefahr nicht ausgeschlossen.	Weg am Boden nicht unbedingt durchgehend sichtbar. Ausgesetzte Stellen können mit Seilen oder Ketten gesichert sein. Eventuell braucht man die Hände fürs Gleichgewicht. Zum Teil exponierte Stellen mit Absturzgefahr, Geröllflächen, weglose Schrofen.

Allianz 

## Ihr Leben verdient individuellen Schutz

Jedes Leben erzählt seine Geschichten, nicht immer nur schöne. Sichern Sie sich rechtzeitig ab, um jederzeit bestens geschützt zu sein. Mit uns können Sie sich auf schnelle Hilfe und persönlichen Service verlassen.

### Schwaiger OHG

Allianz Generalvertretung  
 Werlbergerstr.28  
 86551 Aichach  
 ☎ 0 82 51 9 04 77 10  
 ☎ 01 75 9 04 77 10  
 agentur.schwaiger@allianz.de  
 allianz-schwaiger.de



Besuchen Sie  
 uns auf unserer  
 Homepage.



# Wandern

26. April 2026

## Laber (1.686 m) über die Schartenköpfe

Zum Gipfel des Laber gelangen wir über die Schartenköpfe. Hier ist ein Minimum an Schwindelfreiheit und Trittsicherheit erforderlich. Der Abstieg erfolgt über die Hintere Soila-Alm. Optional kann der Felsgipfel des Ettaler Manndls, via 15-minütigen Klettersteig der Kategorie A/B, erklommen werden. Den Felsgipfel kann man aber auch unterhalb umgehen.

Technik | Kondition



Tourenleiter

Katharina Mayer

Anmeldung

katharina.mayer@dav-aichach.de

Anmeldeschluss

19. April 2026

Treffpunkt | Abfahrt

DAV Vereinsheim | 06:00 Uhr

Sonstiges

> 4 Teilnehmer  
> Kosten: Fahrtkostenanteil | > Einkehrmöglichkeit: Gipfelrestaurant „Laberei“/ Soila-Alm | > ggf. Klettersteigset

10. Mai 2026

## Geierstein (1.491 m) und Fockenstein (1.564 m) – Mangfallgebirge

Vom Parkplatz bei Lenggries/Hohenburg (ca. 700 m) geht es zunächst durch die Parkanlagen von Schloss Hohenburg und dann über steile Waldhänge Richtung Geierstein. Vom ersten Gipfel geht es erst ein Stück bergab und dann über Wiesenhänge hinauf zum Fockenstein. Abstieg durch das Hirschbachtal zurück zum Ausgangspunkt.

Technik | Kondition



Tourenleiter

Elisabeth Oswald

Anmeldung

elisabeth.oswald@dav-aichach.de | ☎ 0160 98552620

Anmeldeschluss

08. Mai 2026

Treffpunkt | Abfahrt

DAV Vereinsheim | nach Absprache

Sonstiges

> maximal 8 Teilnehmer



28. Juni 2026

### Katzenkopf (1.817 m), Königsstand (1.453 m) über den Maurersteig

Vom Parkplatz Pflegersee startend, gelangen wir über den Maurersteig zum Königsstand (1.453 m). Weiter geht es auf den Katzenkopf (1.817 m), von dem wir die wunderschöne Aussicht auf Ester-, Karwendel- und Wettersteingebirge genießen.

Der Abstieg erfolgt über die Felsenkanzel und die St. Martinshütte, welche die Möglichkeit zur Einkehr bietet.

Technik | Kondition



Tourenleiter

Katharina Mayer

Anmeldung

katharina.mayer@dav-aichach.de

Anmeldeschluss

21. Juni 2026

Treffpunkt | Abfahrt

DAV Vereinsheim | 6:00 Uhr

Sonstiges

- > 4 Teilnehmer
- > Kosten: Fahrtkostenanteil
- > Einkehrmöglichkeit in der St. Martinshütte
- > teils ausgesetzter Steig; daher sind Trittsicherheit und Schwindelfreiheit erforderlich

12. Juli 2026

### Vorderer Drachenkopf (2.303 m) – Mieminger Kette

Vom Parkplatz an der Ehrwalder Almbahn (1.000 m) geht es über den Steig durch den „Hohen Gang“ hinauf Richtung Coburger Hütte. Von hier weiter zum Gipfel. Abstieg bis zur Coburger Hütte wie Aufstieg, danach entweder über die Ehrwalder Alm oder den Immensteig zurück zum Ausgangspunkt.

Technik | Kondition



Tourenleiter

Elisabeth Oswald

Anmeldung

elisabeth.oswald@dav-aichach.de | ☎ 0160 98552620

Anmeldeschluss

30. Juni 2026

Treffpunkt | Abfahrt

DAV Vereinsheim | nach Absprache

Sonstiges

- > maximal 8 Teilnehmer

14. Juli 2026

### Einfache Wanderung zum Seekarkreuz mit Einkehr in der Lenggrieser Hütte

Aufstieg vom Parkplatz Hohenburg Richtung Seekarkreuz (1.601 m). Beim Abstieg Einkehr in der Lenggrieser Hütte (1.334 m). Ca. 900 hm

Technik | Kondition



Tourenleiter

Micha Lechner

Anmeldung

Lechner.michaela@gmx.de | ☎ 0151 59939488

Anmeldeschluss

10. Juli 2025

Treffpunkt | Abfahrt

DAV Vereinsheim | 06:00 Uhr

Sonstiges

&gt; maximal 8 Teilnehmer

16.–20. Juli 2026

### Pfunderer Höhenweg – Stille Bergwelten nördlich des Pustertals

Von Wiesen am Eingang ins Pfitscher Tal in 5 Tagen nach St. Georgen (Tauferer Tal). Übernachtung auf Simile Mahdalm, Brixner Hütte, Edelrauthütte und Tiefrastenhütte.

Unterwegs lassen sich einige Gipfel einbauen, wenn die Verhältnisse es zulassen.

Technik | Kondition



Tourenleiter

Elisabeth Oswald

Anmeldung

elisabeth.oswald@dav-aichach.de | ☎ 0160 98552620

Anmeldeschluss

01. April 2026

Treffpunkt | Abfahrt

DAV Vereinsheim | nach Absprache

Sonstiges

&gt; maximal 8 Teilnehmer

30. August –  
07. September 2026

### Alpenüberquerung E5, Teil 2, Bozen – Passo Coe. Zeitversetzt und mit Varianten

Für die Alpenüberquerung, Teil 2, am E5 sollte man 9 Tage einplanen – man wandert durch die Dolomiten und z.B. durch das Cembratal, durch atemberaubende, idyllische alpine Landschaften und überwindet mehrere tausend Höhenmeter.





Der höchste Punkt ist der Monte Gronlait (2.383 m). Am Weg gibt es zahlreiche Übernachtungs- und Verpflegungsmöglichkeiten und die Unterkünfte reichen je nach Vorliebe von rustikalen Almhütten bis hin zu schönen Hotels.

Die Anreise erfolgt mit der Bahn nach Bozen, die Rückreise von Rovereto erfolgt ebenfalls per Bahn.

Bedingt durch Wetter oder Verhältnisse, ist eine Tourenanpassung jederzeit möglich.

**Technik | Kondition**



**Tourenleiter**

Werner Guckert

**Anmeldung**

werner.guckert@gmx.de | ☎ 01717529498

**Anmeldeschluss**

02. Februar 2026

**Treffpunkt | Abfahrt**

nach Abstimmung

**Sonstiges**

> maximal 8 Teilnehmer

**06.–09. Sept. 2026**

**Genuss im Rosengarten**

- ① Tag: Anfahrt nach St. Zyprian und Aufstieg zur Grasleitenhütte (1.000 Hm ↑)
- ② Tag: Über den Kesselkogel (3.004 m) zur Antermoia-hütte (900 Hm ↑ 400 Hm ↓)
- ③ Tag: Durch das Val de Dona zum Mahlknachtjoch, weiter zur Tierser Alpe (600 Hm ↓ 500 Hm ↑).
- ④ Tag: Abstieg nach Weißlahnbad

**Technik | Kondition**



**Tourenleiter**

Konrad Ziegler

**Anmeldung**

Kziegler365@gmail.com | ☎ 08276 1459

**Anmeldeschluss**

15. März 2026

**Treffpunkt | Abfahrt**

DAV Vereinsheim | 06:00 Uhr

**Sonstiges**

> maximal 8 Teilnehmer

Es geht teilweise über versicherte Steige, evtl. Helm nötig

18. Oktober 2026

**Sonnenspitz (1.209 m) + Jochberg (1.565 m)**

Wir starten direkt am Kochelsee, überschreiten auf steilen Pfaden die aussichtsreichen Gipfel von Sonnenspitz und Jochberg.

Auf der alten Kesselbergstrasse geht es zurück zum Parkplatz.

**Technik | Kondition****Tourenleiter**

Katharina Mayer

**Anmeldung**

katharina.mayer@dav-aichach.de

**Anmeldeschluss**

05. Dezember 2025

**Treffpunkt | Abfahrt**

DAV Vereinsheim | 06:00 Uhr

**Sonstiges**

- > 4 Teilnehmer
- > Kosten: Fahrtkostenanteil
- > Unterwegs keine Einkehrmöglichkeit

**HINWEIS****Leichte Wanderungen – nicht nur in den Bergen**

Jeden 2. Donnerstag des Monats wird eine "Sanfte Wanderung" angeboten, z. B. Seenrunde im Rieskrater.

**Technik | Kondition:**

Ca. 350 Hm | 3–6 Stunden

**Treffpunkt:**

07:30 Uhr | Parkplatz beim HIT

**Ziel:**

wird je nach Wetterlage kurzfristig entschieden. Eine Anmeldung ist nicht notwendig.

**Sonstiges:**

Gutes Schuhwerk, Wanderstöcke, Getränk, evtl. kleine Brotzeit

»» Kontakt: Konrad Ziegler | ☎ 08276/1459 | Kziegler365@gmail.com

## BERGSTEIGEN

<b>Kondition</b>	  	  	  
<b>Höhenmeter gesamt</b>	< 800 Hm	800–1.200 Hm	> 1.200 Hm
<b>Gehzeit pro Tag</b>	< 5 Stunden	5–7 Stunden	> 7 Stunden
<b>Technik</b>	  	  	  
<b>Anforderungen</b>	Befestigte Wege, Pfade und Steige; Trittsicherheit und Schwindelfreiheit in einzelnen Passagen erforderlich.	Schmale Wege, oft steil und mit exponierten Passagen; kurze weglose Abschnitte und einfache Kletterstellen mit Drahtseilversicherungen sowie flache Firnfelder sind möglich.	Zusätzlich gestufte, stellenweise ausgesetzte Fels- oder Firngrate und vergletschertes Gelände möglich, welches Klettern bis zum II. Grad und Gehen mit Steigeisen und am Seil erfordert.



**METZGEREI**  
**LOIBL** INH. CHRISTOPH  
 SCHMIDMEIR

**DEN BESTEN  
 LEBERKAAS,  
 GIBTS BEIM GIHN!**

### ÖFFNUNGSZEITEN

**DI/MI/DO** 07:30–13:00, 15:00–18:00  
**FR** 07:30–18:00 / **SA** 07:15–12:00

**ST.-MARTIN-STR. 4 / 85253 ERDWEG-KLEINBERGHOFEN**  
**TEL.: 08254 8836 / MAIL: INFO@METZGEREI-LOIBL.DE**

# Bergsteigen

10.– 12. Juli 2026

## Ladiestour – Hüttentour im Sellrain

- ① Tag: Anfahrt nach Kühtai und Aufstieg zur Schweinfurter Hütte (2.028 m), mit Option der Besteigung der Kraspesspitze (2.953 m); rd. 800 bzw. 1.100 Hm im Auf- und Abstieg.
- ② Über den Zwieselbacher Roßkogel (3.082 m) zur neuen Pforzheimer Hütte (2.308 m); rd. 1.000 Hm Aufstieg, 800 Hm Abstieg; alternativ über das Gleirschjöchl (2.750 m) zur neuen Pforzheimer Hütte; rd. 700 Hm Aufstieg, 500 Hm Abstieg.
- ③ Tag: Über das Satteljoch auf die Lampsenspitze (2.850 m), Abstieg nach Praxmar; rd. 700 Hm Aufstieg, 1.300 Hm Abstieg. Transfer zum Auto, Heimfahrt.

Die Tour kann je nach Wetter und Verhältnissen variieren.

Technik | Kondition

Tourenleiter

Anmeldung

Anmeldeschluss

Treffpunkt | Abfahrt

Sonstiges



Mirjam Frede

mirjam.frede@dav-aichach.de

☎ 0163 1469512

10. Juni 2026

nach Absprache

> maximal 8 Teilnehmerinnen

25. Juli 2026

## Überschreitung der Ehrwalder Sonnenspitze

Von der Ehrwalder Almbahn aus geht es über den steilen, aber gut abgesicherten "Hohen Gang-Steig", zum Seebensee. Anschließend über die Coburger Hütte hoch Richtung Bieberwierer Scharte.

Über einen T6-Wanderweg mit vereinzelten Kletterstellen (UIAA II), erreichen wir den Gipfel der Sonnenspitze 2.413 m.

Abstieg über die N/O-Seite zurück zum Seebensee, mit kleiner Einkehrmöglichkeit in der Seebenalm. Von dort aus über den „Hohen Gang-Steig“ zurück zur Ehrwalder Almbahn.



**>>> Technik | Kondition**

**Tourenleiter**

**Anmeldung**

**Anmeldeschluss**

**Treffpunkt | Abfahrt**

**Sonstiges**



Dennis Remmert

Dennis.Remmert@gmx.de

01. Juli 2026

DAV Vereinsheim | 06:00 Uhr

- > maximal 3 Teilnehmer
- > **Anforderungen:** Gehen im Schrofen und unwegsamen Gelände. Schwindelfreiheit und sicheres Klettern im UIAA II.
- Gute Kondition für 1.500 Hm / 14km / 7 h

---

**26. – 29. Juli 2026**

**Karwendel Nord mit Öffis**

- ① Tag: Anfahrt mit Bahn und Bus in die Eng. Von dort Aufstieg zur Falkenhütte (770 Hm ↑, 3 h). Gipfeloption Gamsjoch
- ② Tag: Übergang zum Karwendelhaus (420 Hm ↑ ↓, 4 h). Verschiedene Gipfelmöglichkeiten, u. a. Vogelkarspitze.
- ③ Tag: Über die Bärenfalle zur Hochlandhütte auf (670 Hm ↑ 840 Hm ↓, 8h)
- ④ Tag: Von der Hochlandhütte Abstieg nach Mittenwald und mit dem Zug zurück

**Technik | Kondition**

**Tourenleiter**

**Anmeldung**

**Anmeldeschluss**

**Treffpunkt | Abfahrt**

**Sonstiges**



Konrad Ziegler

Kziegler365@gmail.com | ☎ 08276 1459

15. Mai 2026

Bahnhof Aichach | nach Absprache

- > maximal 8 Teilnehmer
- > Es geht teilweise über versicherte Steige, evtl. Helm nötig

---

**03. – 08. Sept. 2026**

**Über vier Karwendelketten – In großem Bogen von Mittenwald oder Scharnitz nach Innsbruck**

- ① Tag: Von Scharnitz zur Pleisenhütte oder von Mittenwald zur Hochlandhütte
- ② Tag: Übergang zum Karwendelhaus
- ③ Tag: Übergang zum Hallerangerhaus

**>>>**





- ④ Tag: Übergang zur Bettelwurfhütte
- ⑤ Tag: Übergang zur Pfeishütte
- ⑥ Tag: Abstieg Richtung Innsbruck

Teils lange und anspruchsvolle Etappen. An allen Tagen lassen sich Gipfel einbauen. Fest angedacht sind die Birkkarspitze am 3. Tag und Bettelwurf am 4. oder 5. Tag.

#### Technik | Kondition

#### Tourenleiter

#### Anmeldung

#### Anmeldeschluss

#### Treffpunkt | Abfahrt

#### Sonstiges



Elisabeth Oswald

elisabeth.oswald@dav-aichach.de | ☎ 0160 98552620

01. April 2026

DAV Vereinsheim | nach Absprache

> maximal 8 Teilnehmer

12. – 13. Sept. 2026

### Rappenseehütte (2.091 m) + Hohes Licht (2.648 m) – Allgäuer Hochalpen

Das Hohe Licht ist der zweithöchste Gipfel der Allgäuer Alpen und befindet sich in Tirol.

① Tag: Anreise: Lechleiten (Allgäu)

Aufstieg zur Rappenseehütte und Übernachtung  
Aufstieg: 660 Hm ↑

② Tag: Von der Rappenseehütte geht es zum Hohen Licht.  
Abstieg wieder über die Rappenseehütte nach Lechleiten.  
Aufstieg: 677 Hm ↑ ; Abstieg: 1.220 Hm ↓

#### Technik | Kondition

#### Tourenleiter

#### Anmeldung

#### Anmeldeschluss

#### Treffpunkt | Abfahrt

#### Sonstiges



Markus Neumeir | Christian Riske

markus.neumeir@dav-aichach.de | ☎ 0175 9349272

01. Februar 2026

nach Absprache

> maximal 6 Teilnehmer



















> Anforderungen: Trittsicherheit und Schwindelfreiheit

> Kosten: Fahrtkostenanteil + Hütte (Details geben wir rechtzeitig bekannt)

> Ausrüstung: Bergschuhe

> Tour findet nur bei trockenem und stabilem Wetter statt

## HOCHTOUREN

Kondition	  	  	  
Höhenmeter gesamt	< 800 Hm	800–1.200 Hm	> 1.200 Hm
Gehzeit pro Tag	< 5 Stunden	5–7 Stunden	> 7 Stunden
Technik	  	  	  
Anforderungen	<b>F (+/-)</b> Einfaches Gehgelände (Geröll, einfacher Blockgrat). UIAA ab I. Einfache Firnhänge, kaum Spalten.	<b>PD (+/-)</b> Meistens noch Gehgelände, erhöhte Trittsicherheit nötig, Kletterstellen übersichtlich und problemlos. UIAA ab II. In der Regel wenig steile Hänge, kurze steilere Passagen, wenig Spalten.	<b>AD (+/-)</b> Wiederholte Sicherung notwendig, längere und exponierte Kletterstellen. UIAA ab III. Steilere Hänge, gelegentlich Standplatzsicherung, viele Spalten, kleiner Bergsrund.



**WEISSBIERBRAUEREI  
BIERGARTEN  
KLEINKUNSTBÜHNE**

WWW.CANADA-MAUERRACH.DE  
TEL.: 08251-1860 | HOFMARKSTR. 5B | 86051 OBERMAUERRACH

# Hochtouren

17.–19. Juli 2026

**Piz Russein 3.612m, Clariden 3.267m –  
Urner Alpen**

- ① Tag: 6 h ↑ 1.460 Hm, ↓ 0 Hm  
Von Trun (855 m)  
zur Camona da Punteglias (2.311 m)
- ② Tag: 9 h ↑ 1.400 Hm, ↓ 1.500 Hm  
Von der Camona da Punteglias (2.311 m)  
über das Porta Gliems (3.326 m)  
auf den Piz Russein (2.612 m)  
Abstieg zur Fridolinshütte (2.110 m)
- ③ Tag 3: 7 h ↑ 1.160 Hm, ↓ 330 Hm  
Von der Fiedolinshütte (2.110 m)  
auf die Planurahütte (2.940 m),  
und weiterer Aufstieg auf den Clariden (3.267 m)  
Abstieg zur Planurahütte (2.940 m)
- ④ Tag 4: 8 h ↑ 50 Hm, ↓ 1.900 Hm  
Von der Planurahütte (2.940 m)  
zum Sandpass (2.780 m)  
Abstieg durch das Val Gronda da Russein  
nach Punt Gronda (1.032 m)

**Technik | Kondition**



**Tourenleiter**

Thomas Funk

**Anmeldung**

thomas-funk@gmx.net

☎ 08251 8969584

**Anmeldeschluss**

03. Mai 2026

**Treffpunkt | Abfahrt**

nach Absprache

**Sonstiges**

➤ Anforderungen:

Absolute Trittsicherheit sowie Schwindelfreiheit, auch in sehr ausgesetzten Passagen.  
Ungesicherte Kletterstellen bis zum Schwierigkeitsgrad II (UIAA) bzw. T3–T5

### 13. – 14. August 2026 **Großglockner – Höchster Berg Österreichs (3.798 m)**

- 1 Tag: Anreise zum Lucknerhaus und Aufstieg zur Stüdlhütte (900 Hm)
- 2 Tag: Der Anstieg führt über das Ködnitzkees zur Erzherzog-Johann-Hütte (Adlersruhe, 3.454 m) und weiter über den steileren Gipfelgrat (UIAA I–II) auf den höchsten Punkt Österreichs. Bei guten Verhältnissen erwartet uns eine eindrucksvolle Gratüberschreitung mit fantastischer Aussicht. Nach dem Gipfelerlebnis erfolgt der Abstieg über die Aufstiegsroute zurück zum Lucknerhaus (ca. 1.900 Hm im Abstieg).

#### Technik | Kondition



#### Tourenleiter

Korbinian Kern  
Matthias Widmann

#### Anmeldung

korbinian.kern@dav-aichach.de  
☎ 0176 66692139

#### Anmeldeschluss

06. April 2026

#### Treffpunkt | Abfahrt

DAV Vereinsheim | nach Absprache

#### Sonstiges

- > maximal 4 Teilnehmer
- > Voraussetzungen: bedingt durch Lage und große Höhe ist sicheres Wetter Grundvoraussetzung für die Tour

---

### 17. – 19. August 2026 **Großvenediger 3.657 m**

- 1 Tag: Anreise zum Parkplatz am Gasthof Siggen, von dort geht es mit dem Hüttentaxi ca. 20 min zum Ausgangspunkt der Materialseilbahn im Obersulzbachtal. Anschließend geht es über einen Steig ca. 630 Hm zur Kürsinger Hütte. 2558 m
- 2 Tag: Wir steigen ca. 1 h bis zum Beginn des Gletschers auf. Von dort über die Venedigerscharte kommend aus Südost zum Gipfel des Großvenedigers auf 3.657 m
- 3 Tag: Nach Gruppenabsprache wäre noch möglich: Über den Nordostgrad auf den Keeskogel ca. 730 Hm. Oder für Wiederholungsübungen zurück auf den Gletscher. Je nach Wetter können sich auch Tag 2 und 3 drehen



>>> Technik | Kondition

Tourenleiter

Anmeldung

Anmeldeschluss

Treffpunkt | Abfahrt

Sonstiges



Dennis Remmert

Dennis.Remmert@gmx.de

01. Juli 2026

DAV Vereinsheim | 06:00 Uhr

> maximal 3 Teilnehmer

> Anforderungen:

Gehen mit Steigeisen | Kenntnisse  
über Spaltenbergung | Hochtourenkurs  
von Vorteil

> Kosten:

Hüttentaxi, Halbpension und Übernachtung

# F.B. Hoberg

## Farben • Bodenbeläge

### EIGENER VERLEGE-SERVICE



Designbelag | Parkett | Kork | Laminat | Teppichboden  
Tapeten | Sonnenschutz | Sauberlauf | Farbtrends

Martinstraße 32 | 86551 Aichach | Telefon 0 82 51/25 46  
info@farben-hoberg.de | www.farben-hoberg.de

## KLETTERSTEIG

Kondition	  	  	  
Höhenmeter gesamt	< 800 Hm	800–1.200 Hm	> 1.200 Hm
Gehzeit pro Tag	< 5 Stunden	5–7 Stunden	> 7 Stunden
Technik	  	  	  
Anforderungen	<b>A</b> Versicherter Steig. Einfaches Gelände, vereinzelt exponierte Stellen mit Drahtseil oder Ketten gesichert, kurze Leitern oder Trittschritte möglich. Klet- tersteig-Ausrüstung für trittssichere, schwindel- freie Geher normaler- weise nicht erforder- lich.	<b>B</b> Steileres Felsgelände mit ausgesetzten Passagen, längeren Leitern und kleineren Tritten, Eisenklammern, Trittschritte und durch- laufendes Drahtseil. Etwas Armkraft erfor- derlich.  <b>C</b> Steiler bis sehr steiler Fels, ausgesetzt mit senkrechten Passagen, teilweise ohne Tritthil- fen; lange Leitern, zum Teil leicht überhängend. Gute Kondition und Armkraft nötig.	<b>D</b> Ausgesetzter, senkrech- ter, auch überhängen- der Fels, meist mit nur wenigen Tritthilfen. Sehr kraftraubend, wenige Rastpunkte. Klettertechnik und sehr gute Kondition erforder- lich. Zusätzliche Kurz- fixierung empfohlen.

# Klettersteige

21. Juni 2026

## Lachenspitze (2.130 m) Klettersteig

Vom Vilsalpsee zur oberen Traualpe (1.649 m), vorbei am Traualpsee (Stausee) zur Landsberger Hütte (1.810 m). Der Klettersteig durch die Nordwand der Lachenspitze verbindet steiles Abenteuer mit grandioser Aussicht.

Technik | Kondition



Tourenleiter

Korbinian Kern

Anmeldung

korbinian.kern@dav-aichach.de

☎ 0176 66692139



- >>> **Anmeldeschluss** 15. Juni 2026  
**Treffpunkt | Abfahrt** Vereinsheim | 05:30 Uhr  
**Sonstiges**
  - > maximal 6 Teilnehmer
  - > Anforderungen: Erfahrung im Klettersteig, mittelschwerer Klettersteig (max. C/D Stellen) | Schwindelfreiheit und Trittsicherheit erforderlich
- 

**24.–26. Juli 2026**

**Klettersteig-Wochenende  
in den Dolomiten – Sella/Marmoladagruppe**

- ① Tag: Anfahrt und Aufstieg zur Bergvagabunden Hütte (Rifugio Passo delle Selle)
- ② Tag: Klettersteig Bruno Federspiel
- ③ Tag: Klettersteig Bepi Zac + Abstieg und Heimreise

Zwei Kamm-Klettersteige, die uns vorbei an alten Kriegsstellungen, über Grate, Rinnen und durch Stollen führen, mit traumhaften Aussichten.

**Technik | Kondition**



**Tourenleiter**

Christian Riske | Markus Neumeir

**Anmeldung**

chrisriske803@gmail.com

☎ 0151 41251108

**Anmeldeschluss**

31. Mai 2026

**Treffpunkt | Abfahrt**

DAV Vereinsheim | nach Absprache

**Sonstiges**

- > maximal 6 Teilnehmer
- > Anforderungen: Trittsicherheit und Schwindelfreiheit, Klettersteigerfahrung (A-C)
- > Kosten: Fahrtkostenanteil + Hütte (Details geben wir rechtzeitig bekannt)
- > Ausrüstung: KS-Set, feste Schuhe, Helm

Tour findet nur bei trockenen und stabilen Wetterverhältnissen statt

## KLETTERN

<b>Kondition</b>			
<b>Höhenmeter gesamt</b>	< 800 Hm	800–1.200 Hm	> 1.200 Hm
<b>Gehzeit pro Tag</b>	< 5 Stunden	5–7 Stunden	> 7 Stunden
<b>Technik</b>			
<b>Anforderungen</b>	< IV	IV – V	> VI
<b>Kletterkönnen</b>	4 Grad in der Kletterhalle im Vorstieg	4 Grad im Klettergarten / 5 Grad in der Kletterhalle, jeweils im Vorstieg bei guter Absicherung	der jeweilige Grad der Tour im Klettergarten, bei guter Absicherung im Vorstieg
<b>Sportklettern Sicherungstechnik</b>	Kenntnis der Sicherungstechnik im Sportklettern in der Halle, entsprechend dem Könnens- /Wissensstand des „Kletterschein TopRope“ besser noch „Kletterschein Vorstieg“	Kenntnis der Sicherungstechnik im Sportklettern, (entsprechend „Kletterschein Vorstieg“), sowie Grundkenntnisse im Sportklettern am Fels	Kenntnis der Sicherungstechnik im Sportklettern, (entsprechend „Kletterschein Vorstieg“), sowie Erfahrung im Sportklettern am Fels
<b>Mehrseillängen Sicherungstechnik</b>	Keine Vorerfahrung notwendig	Grundkenntnisse im Klettern von gut gesicherten Mehrseillängenrouten und im Abseilen	Erfahrung im Klettern von gut gesicherten Mehrseillängenrouten und im Abseilen

# Klettern

28. Februar 2026

## Winterklettern in den Bayerischen Voralpen

Je nach Verhältnissen und Leistungsstand der Teilnehmer werden wir uns ein Kletterziel aus dem reichhaltigen Angebot dieser speziellen Spielart aussuchen:  
z. B. Tegelberg Nordgrat (ca. M3–4, 300 m),  
Aggenstein Nordwestgrat (UIAA 3–5, 300 m),  
Heimgarten („Heimgartensymphonie“ M6)

>>>



## &gt;&gt;&gt; Technik | Kondition

**Tourenleiter**

Martin Oswald

**Anmeldung**

martin.oswald@fosbos-kf.de

**Anmeldeschluss**

31. Januar 2026

**Treffpunkt | Abfahrt**

je nach Ziel ca. 7:00 Uhr vor Ort

**Sonstiges**

- > maximal 2 Teilnehmer
- > Anforderungen:  
Grundkenntnisse im Klettern von Mehrseillängenrouten; Klettern von gut gesicherten Routen im Klettergarten im 5. Grad UIAA, Gehen mit Steigeisen.
- > Kosten:  
Fahrkosten
- > Ausrüstungsliste nach Anmeldung.

**03. Oktober 2026****Klettern  
in den Ammergauer Alpen**

Je nach Wetter und Leistungsstand der Teilnehmer werden wir uns ein Kletterziel um die Kenzenhütte oder in den Tannheimer Bergen aussuchen, z.B. Geiselstein: „Südverschneidung“ IV oder „Ballisto“ 6+; Krähe Nordwand: „Born to Be Wild“ 6+; Gehrenspitze Nordostwand „Stöttener Pfeiler“ 7-.

## Technik | Kondition

**Tourenleiter**

Martin Oswald

**Anmeldung**

martin.oswald@fosbos-kf.de

**Anmeldeschluss**

16. August 2026

**Treffpunkt | Abfahrt**

Halblech, Kenzenparkplatz | 7:30 Uhr (je nach Ziel)

**Sonstiges**

- > maximal 2 Teilnehmer pro Tourenleiter
- > Anforderungen:  
Grundkenntnisse im Klettern von Mehrseillängenrouten; Klettern von gut gesicherten Routen im Klettergarten im 5. Grad UIAA
- > Kosten:  
Fahrt zur Kenzenhütte Bus- bzw. E-Bike-Kosten.
- > Ausrüstungsliste folgt nach Anmeldung.

## HINWEIS

## Newsletter abonnieren!

Über unsere Homepage [www.dav-aichach.de/service/newsletter](http://www.dav-aichach.de/service/newsletter) kann der Newsletter unserer Sektion abonniert werden. Einfach anmelden, dann erhält man aktuelle Informationen zu Terminen oder Aktionen, die eventuell nicht im Jahresprogramm aufgeführt sind.

1.



1.

2.



3.



4.



5.



- 1., 2 Schneeschuhtour, Tegernsee  
3., 5 Schneeschuhtour, Scheinberg  
4. Schneeschuhtour, Fellhorn



6.



7.



8.



9.



10.



11.

6.,7., Lawinenkurs, Piz Buin 8.,9. Skitourenkurs und Abfahrtstraining, in See/Kappl 10., 11. Einführungskurs Skitourengehen, Wildschönau



1., 2., 5., 6. Skihochtour, Essener-Rostocker-Hütte  
3., 4. Skihochtour, Haute Route 7. Skitour Guffel-  
spitze 8., 9. Skitour, Schochen



5.



6.




7.




8.



9.










3.



4.



7.



10.



11.

1., 5. Hirschberg 2., 3. Altenberggrunde 4., Spitzingsee 6., 8. Habeler Höhenweg 9. Hasentalkopf 7., 10., 11. Namloser Wetterspitze







6.



7.



8.



9.

1.-5. Ladiestour, Dolomiten  
6.-9. Mittenwalder Höhenweg



1.



5.



6.



7.





1., 5. - 7. Clariden 2-4., 8. Kletterkurs  
9. Übung, Flaschenzug

# Servus Mountainbike- Freunde

Auch in der Saison 2025 waren die Mountainbiker wieder richtig aktiv.

Beim Saisonstart Ende April mussten wir uns noch mit kleineren Schneefeldern herumschlagen. Dafür herrschte bei der Chiemgau-Runde im Juni Traumwetter – die vier Tage waren fast zu kurz und die Rampe hoch zur Kampenwand bleibt uns allen in Erinnerung.

## **Eine der anspruchsvollsten Touren der letzten Jahre folgte im Juli:**

Der 7-Seen-Cross quer durch die Lombardei. Gardasee – Idrosee – Iseosee – Lago di Endine – Comer See – Luganer See – Lago Maggiore. Über 14.000 Höhenmeter bei rund 460 Kilometern wurden hier bewältigt – eine unvergessliche Tour durch teils unbekannte Regionen.

## **Alpenüberquerung Nummer drei:**

Für die Nachwuchsbiker ging es Anfang September erneut Richtung Gardasee. Mit Highlights wie den

3-Länder-Enduro-Trails und dem Goldseetrail am Stilfser Joch warteten diesmal einige technisch anspruchsvolle Abfahrten auf S2/S3-Niveau. Während manche Eltern lieber schoben, ließen die Jungs es auf den Trails so richtig krachen. Im Vergleich zum Vorjahr waren auch die Tagesetappen spürbar fordernder – mit durchschnittlich fast 1.500 Höhenmetern pro Tag wird uns die Jugend wohl bald davonfahren!

Mitte Oktober ging's nochmal nach Tirol zur Oberlandhütte und dem Bikepark Kitzbühel. Bei super Wetter genau der richtige Ausklang zur Saison 2025.

Neugierig geworden? Detaillierte Tourenberichte der MTB-Gruppe und viele spannende Fotos findet ihr auf unserer Homepage:  
[www.dav-aichach.de/jahresprogramm-touren/tourenberichte/mountainbiken](http://www.dav-aichach.de/jahresprogramm-touren/tourenberichte/mountainbiken)

Für Alex stand 2025 die regelmäßige Weiterbildung als Fachübungsleiter auf dem Programm. Drei Tage ging es bei Schnee und Regen rund um das Stilfser Joch. Unter dem Motto „Gelassen Guiden mit Schwerpunkt Wetter und

Orientierung“ gab es bei Neuschnee am Stilvio einiges zu lernen und praktisch zu „er-fahren“.

### Für 2026 steht wieder einiges auf dem Programm:

Mit der Balkan-Route geht es in entfernere Regionen, die nur darauf warten, von unseren MTBs erkundet zu werden. Wir suchen hier noch 1–2 Fahrer, die uns mit dem DAV-Bus begleiten und gleichzeitig die Schönheit des Balkans erleben wollen.

Die Panorama-Tour durch die Schweiz verspricht spannende Trails und beeindruckende Ausblicke. Vom Berninapass über Livigno zum Val Fraelle, fahren wir

vier Tage durch die Ortler-Region. Darüber hinaus haben wir noch viele weitere Highlights im Programm, sodass für jeden das Richtige dabei ist.

Lust bekommen, selbst mitzufahren? Dann meldet euch gerne bei uns – vor allem der Bike-Nachwuchs ist bei uns herzlich willkommen und wird aktiv gefördert.

Wir hoffen, euch bald wieder fit und voller Freude auf dem Bike anzutreffen. In diesem Sinne: Happy Trails und sportliche Grüße!

**Christian und Alex**

---

### Alexander Vogt

- **Funktion:**  
Ansprechpartner MTB-Touren
  - **Kontakt:**  
☎ 0170 9297289  
alexander.vogt@dav-aichach.de
  - **Anmeldung,  
DAV-MTB-WhatsApp-Gruppe:**  
☎ 0170 9297289
- 

### Christian Tremel

- **Funktion:**  
Ansprechpartner MTB-Touren
- **Kontakt:**  
☎ 0152 08585135  
ctr-dav@gmx.de





## MOUNTAINBIKE

Kondition	  	  	  
Höhenmeter gesamt	< 800 Hm	800–1.500 Hm	> 1.500 Hm
Länge der Tour	< 35 km < 4 Std. Fahrzeit	35 km–50 km 4–6 Std. Fahrzeit	> 50 km > 6 Std. Fahrzeit
Technik	  	  	  
Anforderungen	<b>S0-S1</b> Loser Untergrund möglich, kleine Wurzeln und Steine. Kleine Hindernisse, Wasserrinnen, Erosionsschäden. Fahrtechnische Grundkenntnisse nötig.	<b>S2, vereinzelt S3</b> Untergrund meist nicht verfestigt, größere Wurzeln und Steine. Flache Absätze und Treppen. Fortgeschrittene Fahrtechnik notwendig.	<b>S3</b> Verblockt, viele große Wurzeln/Felsen, rutschiger Untergrund, loses Geröll. Hohe Absätze. Sehr gute Bike-Beherrschung nötig.



# Mountainbike

18. – 19. April 2026

## MTB Saisonstart durch das Ammergebirge

Diese abwechslungsreiche Mountainbike-Tour nimmt uns mit durch das bayerische Voralpenland und bietet beeindruckende Ausblicke auf die Ammergebirgskette.

Die Tour beginnt in Oberammergau und führt uns zunächst zum Püschlinghaus. Weiter geht es Richtung Allgäu zum malerischen Bannwaldsee, wo wir schließlich übernachten.

Am nächsten Morgen setzen wir unsere Fahrt fort und erklimmen den Buchenberg, von dessen Gipfel wir den atemberaubenden 6-Seen-Blick genießen können.

Mit insgesamt rund 3.000 Höhenmetern und 90 km auf zwei Etappen ist diese Tour der ideale Auftakt für die MTB-Saison 2026.

### Technik | Kondition

#### Tourenleiter

#### Anmeldung

#### Anmeldeschluss

#### Treffpunkt | Abfahrt

#### Sonstiges



Christian Tremel

ctr-dav@gmx.de | ☎ 08257 990057

01. März 2026

DAV Vereinsheim | 06:30 Uhr

- > maximal 6 Teilnehmer
- > kein Gepäcktransport/Begleitfahrzeug
- > Ausweichtermin 25. – 26.4.2026

FAHRE SO VIEL ODER SO WENIG,  
SO WEIT ODER NICHT SO WEIT WIE DU WILLST.  
HAUPTSACHE, DU FÄHRST.

(Eddy Merckx)



**>>> 27. Mai – 03. Juni  
2026**

### **MTB Balkan Route**

Das Trans Dinarica-Projekt wurde offiziell im Jahr 2016 ins Leben gerufen und nach fast 10 Jahren endlich fertiggestellt.

Es entstand dabei eine spektakuläre Mountainbike-Route, die sich über rund 1.200 Kilometer durch den Balkan zieht und sechs Länder umfasst: Slowenien, Kroatien, Bosnien-Herzegowina, Montenegro, Albanien und Nordmazedonien. Die Route verläuft durch beeindruckende Berglandschaften, von den Julischen Alpen bis hin zu den Balkanbergen, und führt über abgelegene Waldwege, steile Pässe und traditionelle Dörfer.

Unsere Reise beginnt in Kroatien und zieht sich dann weiter in Richtung Montenegro. Jeden Tag erwarten uns etwa 1.200 Höhenmeter und eine Strecke von rund 60 Kilometern, die uns durch unberührte Natur und zu faszinierenden Kulturstätten führt.

**Technik | Kondition**

**Tourenleiter**

**Anmeldung**

**Anmeldeschluss**

**Treffpunkt | Abfahrt**

**Sonstiges**



Christian Tremel

ctr-dav@gmx.de | ☎ 08257 990057

01. Januar 2026

DAV Vereinsheim | 06:30 Uhr

- > maximal 6 Teilnehmer
- > Busfahrer gesucht: um den Rücktransfer so einfach wie möglich zu gestalten wäre es super wenn uns jemand mit dem DAV Bus begleiten könnte
- > Infos zur Tour: [www.transdinarica.com](http://www.transdinarica.com)

---

**05. – 12. Juli 2026**

### **Panorama Bike, Schweiz**

Die Panorama Bike zwischen Bodensee und Genfersee führt durch die bekanntesten Voralpenlandschaften der Schweiz.

Von der Bodenseeregion über das Appenzellerland, die Zentralschweiz, das Berner Oberland und das Greyerzerland bis hin zu den Waadtländer Alpen bietet die Tour eine fantastische Vielfalt und einen eindrucklichen Querschnitt

**>>>**

&gt;&gt;&gt;

der Schweiz. Zudem warten unzählige und exzellente Aussichten auf viele grosse und kleine Schweizer Seen.

Gute Kondition und Fahrtechnik sind hier gefragt. Die Tagesetappen sind mit durchwegs ca. 2000 Hm recht anspruchsvoll und erfordern gutes Training bereits im Frühjahr.

#### Technik | Kondition

#### Tourenleiter

#### Anmeldung

#### Anmeldeschluss

#### Treffpunkt | Abfahrt

#### Sonstiges



Christian Tremel

ctr-dav@gmx.de | ☎ 08257 990057

01. Januar 2026

DAV Vereinsheim | 06:30 Uhr

- maximal 6 Teilnehmer
- kein Gepäcktransport/Begleitfahrzeug
- Hin/ Rückfahrt jeweils mit dem Zug ab Aichach
- Infos zur Tour:  
<https://schweizmobil.ch/de/mountainbikeland/route-2>

**Spargelzeit  
ist Lohnerzeit**

**Original Lohner Spargel und frische Erdbeeren  
erhalten Sie in der Saison direkt an unseren  
blauen Verkaufsständen in Ihrer Nähe.**

**SPARGELHOF  
LOHNER**

In der Au 1, 84570 Lohrshausen  
☎ 08257 993938

📧 spargelhof.lohner  
[www.spargelhof-lohner.de](http://www.spargelhof-lohner.de)

»» 10.– 13. Juli 2026

### MTB Drei-Seen-Trailtour (Lago Bianco - Lago Di Livigno - Lago Di Cancano)

Wir starten am Berninapass am Lago Bianco auf eine viertägige Rundtour. Gemeinsam wollen wir die Trails grob gesehen zwischen Berninamassiv, Livigno und Bormio unter die Stollen nehmen.

Wie immer geht es von Hütte zu Hütte mit dem Gepäck auf dem Rücken, wobei ggf. auch mal das Bike geschultert werden muss (Tragestrecken nicht ausgeschlossen).

Da ich die Region selbst zum ersten Mal erkunde, ist sicherlich auch ein wenig Abenteuer dabei und die Tour entsprechend anspruchsvoll bewertet. Dafür ist aber das Grinsen, wenn wir es wieder mal geschafft haben, umso größer!

Technik | Kondition



Tourenleiter

Alexander Vogt

Anmeldung

alexandervogt@dav-aichach.de | ☎ 0170 9297289

Anmeldeschluss

31. Mai 2026

Treffpunkt | Abfahrt

DAV Vereinsheim | 06:00 Uhr

Sonstiges

> maximal 5 Teilnehmer | > Anreise mit dem Vereinsbus — alternativ wäre auch die Bahnfahrt möglich | > Tour führt von Hütte zu Hütte, das Gepäck führen wir im Rucksack mit. Details stimmen wir rechtzeitig vor Tourbeginn ab.

24. – 31. August 2026

### Trans-Dolomitencross

Die Route durchquert die beeindruckenden Dolomiten, mit spektakulären Ausblicken und herausfordernden Trails, die durch den Einsatz von Liftanlagen deutlich erleichtert werden. Wir fahren durch bekannte Mountainbike-Gebiete wie Cortina d'Ampezzo und Arabba, bevor wir das Sellajoch und das wunderschöne Canazei erreichen. Nach der Passage der Seiser Alm geht es weiter zum Carezza Trail und ins Etschtal, um schließlich den Gardasee zu erreichen.





Mit täglich rund 50-80 km und ca. 1.200 Höhenmetern bietet die Tour eine perfekte Mischung aus anspruchsvollen Bergpassagen und super Trailabfahrten. Entsprechend Kondition sollte vorhanden sein. Die Tour ist auch für Eltern mit fitten Kindern geeignet, die schon Erfahrung am MTB mitbringen.

#### Technik | Kondition



#### Tourenleiter

Christian Tremel

#### Anmeldung

ctr-dav@gmx.de | ☎ 08257 990057

#### Anmeldeschluss

01. Januar 2026

#### Treffpunkt | Abfahrt

DAV Vereinsheim | 06:30 Uhr

#### Sonstiges

- > maximal 6 Teilnehmer
- > kein Gepäcktransport/Begleitfahrzeug

### 10. – 11. Okt. 2026

#### MTB-Saisonabschluss auf der Fritz-Putz-Hütte 2026

Wir starten in Ehrwald und fahren hinauf in Richtung Daniel, um zur Tuftalm zu gelangen. Weiter geht es über die Trails am Grubigstein und entlang des Fernpasses, bevor wir den Alpsee und Schloss Neuschwanstein erreichen. An der Brücke über die Pöllatschlucht vorbei führt uns der Weg schließlich zur Fritz-Putz-Hütte, wo wir die Nacht verbringen.

Am nächsten Morgen erwartet uns ein spektakulärer Trail auf dem Schützensteig, bevor es hinauf zur Steppbergalm und weiter zum Eibsee geht.

Die letzte Etappe führt uns zurück nach Ehrwald, wo die Tour nach rund 115 km und 3.800 Höhenmetern ihren Abschluss findet. Je nach Kondition/Verfassung kann auch abgekürzt werden.

#### Technik | Kondition



#### Tourenleiter

Christian Tremel

#### Anmeldung

ctr-dav@gmx.de | ☎ 08257 990057

#### Anmeldeschluss

01. Mai 2026, wg. Hüttenreservierung

#### Treffpunkt | Abfahrt

DAV Vereinsheim | 07:00 Uhr







3.



4.



7.



8.



11.



12.

1. Tourstart bei Limone am Gardasee 2. Fahrt nach Limone 3. Alpe Sorg, nahe Wertach  
 4. Aschauer Klamm 5. Auffahrt bei Lodrino 6. Start am Comer See 7. Ziel, Lago Maggiore  
 8. Alpspitz 9. Möslalmkogel 10. Auffahrt zur Möslalm 11. Kobinger Hütte 12. Trail,  
 Winkelmoosalm







## Via Claudia Freeride – Trailspaß von Lermoos bis Riva

Anfang September war es wieder soweit: Die MTB-Jugend des DAV machte sich auf zu ihrer dritten Alpenüberquerung Richtung Gardasee. Die Route folgte der historischen Via Claudia Augusta – doch anstatt des klassischen Radwegs nutzten wir die abwechslungsreichen Trails entlang der alten Römerstraße!

Beim Start in Lermoos herrschten noch leichte Regenschauer, die wir gespannt auf der Marienbergalm aussaßen. Danach ging es richtig zur Sache: Eine schier endlose Schotterabfahrt führte uns steil hinab ins Inntal, und von dort wieder kräftig bergauf – diesmal ins Pitztal. Die Auffahrt wurde belohnt mit einem grandiosen Ausblick vom Aussichtspunkt „Gacher Blick“ ins Oberinntal und auf unseren Zielort Prutz/Ried.


Am nächsten Morgen ging es weiter Richtung Altfinstermünz – einer mittelalterlichen Zollstation, die tief in einer Schlucht des Inns verborgen liegt. Von dort führte die Route über die Norbertshöhe weiter nach Nauders. Auf den 3-Länder-Enduro-Trails des dortigen Bikeparks konnten die Jungs ordentlich Gas geben. Ob auf anspruchsvollen Abfahrten wie dem Bunker Trail oder bei der atemberaubenden Aussicht von den Plamorter Hochebenen mit ihren Panzersperren und dem grandiosen Panorama Richtung Reschensee – hier war für jeden etwas dabei.

Am dritten Tag stand ein besonderes Highlight auf dem Programm: Mit dem Shuttle ging es zum Stilfser Joch – einem der bekanntesten Alpenpässe. Von dort starteten wir auf dem legendären Goldsee-Trail, einer der Top Strecken in der Gegend, technisch anspruchsvoll und äußerst abwechslungsreich.









Anfangs noch recht bewölkt, wurde die Gruppe im weiteren Verlauf mit spektakulären Ausblicken Richtung Ortler belohnt. Im Anschluss folgte der Bim Bam Trail, der mit seinen knackigen Kurven nochmal für ordentlich Adrenalin sorgte. Aufgrund der fortgeschrittenen Uhrzeit kürzten wir die weitere Strecke von Prad nach Rabland mit der Vinschgau-Bahn ab.

Der vierte Tag begann mit einem Lift hoch nach Aschbach, wo uns die Trails direkt ins Etschtal nach Lana führten. Die anschließende Auffahrt zum Gampenpass brachte die Teilnehmer ordentlich ins Schwitzen. Die Trails ins Val di Non wurden kurz vor dem Ziel von starken Regenschauern unterbrochen. Das Ziel in Revo erreichten wir völlig durchnässt.

Nach kurzem Trocknen der Kleidung war das schlechte Wetter schnell vergessen, und wir genossen die warme Abendsonne über dem Tal.

Am fünften Tag führte uns die Tour durch die weitläufigen Wein- und Apfelplantagen des malerischen Val di Non in Richtung des idyllischen Molvenosees. Dort legten wir eine erfrischende Pause zum Baden ein und genossen eine entspannte, ausgedehnte Mittagspause am Seeufer. Frisch gestärkt setzten wir die Fahrt über die alte Passstraße durch charmante Dörfer wie San Lorenzo fort, bevor wir schließlich unser Ziel in Ponte Arche erreichten.

Letzter Tag: Der Gardasee war zum Greifen nah – doch zuerst standen noch rund 1.200 Höhenmeter am Stück hinauf zum Monte Misone auf dem Programm. Das kostete wirklich die letzten Kräfte, aber der Ausblick von dort oben war die Strapazen wert: ein fantastisches Panorama mit den mächtigen Dolomiten der Brenta-Gruppe und dem Val del Sarca.

Die anschließende Trailabfahrt Richtung Rifugio San Lorenzo war spektakulär und verlangte nochmal volle Konzentration.

Die letzten Kilometer nach Riva führten uns durch Weinberge, begleitet von immer wieder grandiosen Blicken auf den Gardasee – ein perfekter Abschluss der Tour.

Voller Stolz ging für die Jugendgruppe eine unvergessliche MTB-Woche zu Ende. Trotz Unterstützung durch Lift und Bahn wurden immer noch ca. 8.600 Höhenmeter und 360 Kilometer in 6 Tagen bewältigt – eine herausragende Leistung für die Jungs zwischen 11 und 14 Jahren. Bis zum nächsten Abenteuer!

# Liebe Kids & liebe Teenies,

jedes Jahr machen wir mit unseren Klettergruppen verschiedene Aktivitäten, u.a. auch Ausflüge.

So absolvierten z.B. unsere Klettereulen und Steinadler erfolgreich den Topropeschein. Der Vorstiegsschein ist im nächsten Jahr geplant.

Unseren Kindern und Jugendlichen steht wie allen unseren Mitgliedern, unsere Boulder- und Kletteranlage im Vereinsheim an der Münchener Straße 79 zu den normalen Öffnungszeiten zur Verfügung.

Außerdem bieten wir in verschiedenen Altersstufen (6 – 16 Jahre) Jugendgruppen an. In den Gruppenstunden geht es neben einer verantwortungsvollen Ausübung des Bergsports unter anderem um die Förderung der Persönlichkeitsbildung des jungen Menschen, die Erziehung zu umweltbewusstem Denken und Handeln, Vermittlung sozialer Verhaltensweisen und Ermutigung zum Engagement.

Aktuell gibt es keine Warteliste. Sollte ein Platz in den Jugendgruppen frei sein, so wird dieser auf unserer Homepage veröffentlicht. Damit wir auch in Zukunft Jugendgruppen in verschiedenen Altersstufen und Ausflüge anbieten können, freuen wir uns über neue Jugendleiter, die uns tatkräftig unterstützen. Weitere Informationen sind bei mir erhältlich. Ihr dürft mich gerne anmailen.

**Eure**  
**Marina Mosner**



---

**Marina Mosner**

➤ **Funktion:**  
1. Jugendreferentin

➤ **Kontakt:**  
marina.mosner  
@dav-aichach.de



---

**Katharina Kügler**

➤ **Funktion:**  
2. Jugendreferentin

➤ **Kontakt:**  
katharina.kuegle  
@dav-aichach.de



**Jasmin  
Aidelsburger**

- > **Funktion:**  
Betreuerin  
Salamander
- > **Kontakt:**  
jasmin.aidelsburger  
@dav-aichach.de



**Julia  
Altmannshofer**

- > **Funktion:**  
Betreuerin  
Salamander
- > **Kontakt:**  
julia.altmanns-  
hofer@posteo.de



**Lea  
Artner**

- > **Funktion:**  
Jugendleiterin  
'Steinadler'
- > **Kontakt:**  
le-ar15@web.de



**Luis  
Dolezal**

- > **Funktion:**  
Betreuer  
Klettereulen'
- > **Kontakt:**  
luis.dolezal  
@gmx.de



**Luise  
Hollfelder**

- > **Funktion:**  
Schriftführerin,  
Jugendleiterin  
'Gämse + Steinadler'
- > **Kontakt:**  
luise.mia2007  
@gmail.com



**Martin  
Hollfelder**

- > **Funktion:**  
Kassier  
Betreuer 'Gämse'
- > **Kontakt:**  
hollfelder\_martin  
@yahoo.de



**Lukas  
Lechner**

- > **Funktion:**  
Jugendleiter  
'Klettereulen'
- > **Kontakt:**  
lukas-lechner  
@gmx.de



**Ida  
Markowski**

- > **Funktion:**  
Betreuerin  
'Wolperding'
- > **Kontakt:**  
ida.ma@gmx.de





# Bouldercup 2025

# Kletter- und Boulderanlage

## Geöffnet:

**Montag** » 19:00–21:00 | **Mittwoch** » 18:30–21:00

**Freitag** » 17:00–19:00 | **Feiertags** geschlossen!

## Tarife:

	Mitglied Sektion Aichach	Mitglied Alpenverein	Nicht- mitglied
<b>Kinder</b> bis 13 Jahre	» 1,50 €	» 2,00 €	» 3,00 €
<b>Jugendliche</b> bis 19 Jahre	» 2,00 €	» 3,00 €	» 5,00 €
<b>Erwachsene</b> ab 20 Jahre	» 3,00 €	» 4,00 €	» 7,00 €

## 10er-Karte

<b>Kinder</b> bis 13 Jahre	» 12,00 €	» 15,00 €	» 25,00 €
<b>Jugendliche</b> bis 19 Jahre	» 15,00 €	» 25,00 €	» 30,00 €
<b>Erwachsene</b> ab 20 Jahre	» 25,00 €	» 30,00 €	» 40,00 €

## Jahreskarte\*

<b>Kinder</b> bis 13 Jahre	» 50,00 €	» 60,00 €	» 100,00 €
<b>Jugendliche</b> bis 19 Jahre	» 60,00 €	» 100,00 €	» 160,00 €
<b>Erwachsene</b> ab 20 Jahre	» 100,00 €	» 120,00 €	» 220,00 €

**Ausleihgebühr für Kletterschuhe** pro Person und Abend » 0,50 €

**Schulklassen | Gruppen** pro Person bzw. nach Vereinbarung » 3,00 €

## Anschrift:

Kletter-/Boulderanlage  
Münchener Str. 79  
86551 Aichach

## Ansprechpartnerin:

**Kathi Kügler**  
katharina.kuegle@dav-aichach.de  
☎ 0175 5705706

\*Das Antragsformular für die Jahreskarte findet Ihr auf unserer Website [dav-aichach.de/kletteranlage/preise-info](http://dav-aichach.de/kletteranlage/preise-info)



# Eltern- & Kinderprogramm

19.–21. Juni 2026

## Sonnwendfeuer – Hüttenwochenende in einer Selbstversorgerhütte – Allgäu (Gunzesrieder Säge)

Wir verbringen ein Wochenende auf einer Selbstversorgerhütte (Altes Höfle) im Allgäu.

Von dort aus lassen sich am Samstag je nach Altersgruppe ggf. unterschiedliche Touren/Unternehmungen organisieren.

Am Freitag ist die Anreise bis spätestens 18:00 Uhr geplant (Fahrgemeinschaften). Danach gemeinsames Abendessen (Absprache nach Anmeldung). Danach folgt ein erster gemütlicher Hüttenabend.

Den Samstag gestalten wir so, dass alle beschäftigt und unterwegs sind. Abends ist dann ein Lagerfeuer geplant, wenn es das Wetter zulässt.

Am Sonntag gemeinsames Frühstück, packen, aufräumen und danach wäre die Heimreise geplant, ggf. individuell noch den Sonntag vor Ort selbst gestalten.

Technik | Kondition

Kursleitung

Anmeldung

Anmeldeschluss

Sonstiges



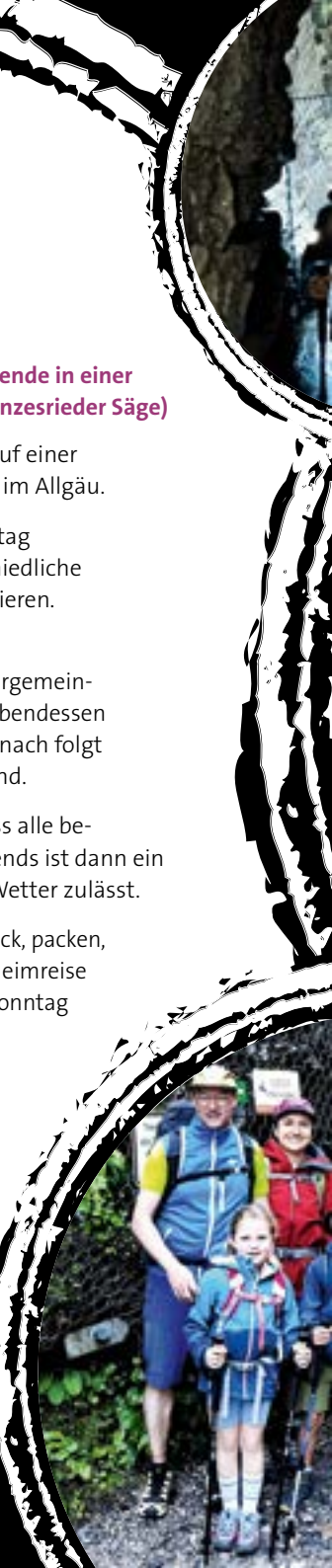
Thomas Koch

thomas.koch@dav-aichach.de

☎ 0179 7411445

30. April 2026

➤ Eigene Anreise,  
bis spätestens 18:00 Uhr





**20. September 2026**

## **Kuhfluchtwasserfälle Farchant – Estergebirge**

Wir starten in Farchant, am Wanderparkplatz zur leichten Familientour Kuhfluchtwasserfälle.

Den gleichen Aufstiegsweg werden wir nach ausgiebiger Erkundung der Wasserfälle absteigen. Danach können wir den Walderlebnispfad, Spielplatz und Bachauslauf erkunden. Da wir dort vor Ort weniger Möglichkeiten haben, direkt einzukehren, empfiehlt es sich, eine ordentliche Brotzeit einzupacken.

Vor der Rückfahrt wollen wir auf jeden Fall noch eine Gelegenheit finden, um einzukehren.

**Technik | Kondition**

**Kursleitung**

**Anmeldung**

**Anmeldeschluss**

**Treffpunkt | Abfahrt**

**Sonstiges**



Thomas Koch

thomas.koch@dav-aichach.de | ☎ 0179 7411445

06. Juli 2026

DAV Vereinsheim | 07:00 Uhr

➤ Für Kinder ab 5 Jahren, unter 5 Jahre  
ggf. mit Kraxe. Parkgebühren am  
Wanderparkplatz.





# Liebe Senioren,

ich möchte euch hier das Funktionieren unserer Seniorengruppe erläutern.

Wir werden von einigen anderen Sektionen beneidet, weil es gelungen ist, ein sehr freies System zu entwickeln, das optimal auf Wetterbedingungen reagiert und keine An- oder Abmeldung erfordert.

So kann jeder auch noch am Abend vorher spontan entscheiden, ob er mitgehen will oder nicht. Durch die Konzentration auf wenige Fahrzeuge sind wir sehr ökologisch, aber auch ökonomisch organisiert.

## Es läuft folgendermaßen ab:

Die Tourenleiter einigen sich, wer die nächste Tour führt. Der Termin ist in der Regel unter der Woche und wird in Abhängigkeit vom Wetter festgelegt. Die Mitteilung über **Termin, Verlauf, Ziel und Startzeitpunkt erfolgt zwei bis vier Tage vorher über Mail**. Deshalb ist die Voraussetzung eine Mailadresse des Teilnehmers, wobei die nicht unbedingt eine eigene sein muss. Er sollte eben vom Mailinhaber informiert werden.

Bei über 100 Registrierten ist es unmöglich, irgendwelche Terminwünsche wie ‚nie am Donnerstag‘ oder ‚möglichst am Dienstag‘ zu berücksichtigen.

Die **Teilnehmerzahl** bewegt sich **zwischen 15 und 30 pro Wanderung**. Eine Begrenzung der Teilnehmerzahl ist nur in Ausnahmefällen nötig und wird dann bekannt gegeben. Ebenso keine An- oder Abmeldung. Wer da ist, fährt mit. Wer unpünktlich ist, bleibt daheim.

## Treffpunkt ist fast immer der Parkplatz zwischen Tennisplatz und HIT.

Dort wird entschieden, wer fährt. Wir bemühen uns stets, **vier, maximal fünf Leute in ein Auto** zu bringen. Teilweise fahren auch ein privater Kleinbus und der DAV-Kleinbus. Die Fahrtkosten betragen 0,075 € pro gefahrenem Kilometer pro Teilnehmer. Also für Bergtouren meist 20 € plus eventuell Bergbahnen oder andere erforderliche Transportmittel wie Linienbusse. Bei Flachlandtouren auch mal Eintrittsgebühren.

Ein Treffen am Startpunkt der Wanderung in den Bergen ist auch möglich. Es sollte jedoch der Tourenleiter informiert sein, weil wir sonst nicht auf einen fehlenden Teilnehmer reagieren können. Jeder wandert auf eigenes Risiko. Eine **Mitgliedschaft im DAV setzen wir voraus**.

Zu einer Teilnahme zur Probe ohne Mitgliedschaft ist jeder herzlich eingeladen. Dafür ist eine Meldung an einen der Tourenleiter erforderlich.

## Touren finden in der Regel alle 14 Tage statt und können unterschiedlich ausfallen.

Deshalb werden die Tour und ihre Schwierigkeiten sehr ausführlich in der Einladungsmail beschrieben, sodass jeder einschätzen kann, ob diese für ihn ‚okay‘ ist. Der jeweilige Tourenleiter, der die Tour kennt, kann gerne um Auskunft angerufen werden.

600 bis 800 Hm sind üblich. Es können auch mal 1000 werden. Die Entfernungen gestalten sich nach den Höhenmetern und betragen 8 bis 18 km. Die Touren starten meist gegen 07:00 Uhr in Aichach (circa 9:00 Uhr in den Bergen) und dauern circa bis 15:00 oder 16:00 Uhr, inklusive einer Einkehr.

Ab Spätherbst bis meist in den Mai hinein lohnen sich Bergtouren nicht, sodass wir in der näheren Umgebung oder im Altmühltal-Donau-Ries wandern und meist erst um 13:00 Uhr starten. Ausnahmen sind Wintertouren im Bereich Januar bis März, die in erheblichem Maß von der Wetterlage abhängig sind.

## Grundlage aller Touren sind die Mailinformationen, welche die wichtigsten Infos enthalten.

Ich denke, wir sind eine sehr unterhaltsame, gute Gruppe mit ähn-

lichen Interessen und wir freuen uns über jeden neuen Teilnehmer, der mit Vornamen und dem Du begrüßt wird.

### Euer Ludwig Gottschalk

#### ANSPRECHPARTNER



#### Ludwig Gottschalk

##### > Kontakt:


☎ 0163 6907332  
ludwig.gottschalk  
@dav-aichach.de



#### Friedhelm Pauli

##### > Kontakt:

☎ 08257 928357  
friedhelm.pauli  
@dav-aichach.de



#### Uwe Reinhardt

##### > Kontakt:

☎ 01520 8524734  
uwe.reinhard  
@dav-aichach.de



# Info für Seniorenwanderer in der DAV Sektion Aichach

1. Es sind Gemeinschaftstouren. Alle Teilnehmer wandern in Eigenverantwortung.
2. Wir erwarten von Wanderern, die an höheren Bergtouren teilnehmen wollen, dass sie Mitglied im DAV werden. Dadurch sind sie automatisch bei Bergunfällen versichert und die Kosten für einen Hubschrauber sind abgedeckt. Ohne Versicherung ist die Entscheidung, eine Rettung anzufordern schwierig, weil die Kosten einer solchen 4.000 bis 5.000 € erreichen, die der Betroffene zahlen muss.
3. Während der Wanderung werden Bilder gemacht, die auch veröffentlicht werden. Wer das nicht möchte, muss bitte bei Antritt der Wanderung den Organisator darüber informieren. Ansonsten gilt die Veröffentlichung als erlaubt.
4. Wir treffen uns zum Start circa alle 14 Tage am Parkplatz beim Tennisclub (HIT). Die Startzeit und der Treffpunkt kann unterschiedlich sein und wird im Einladungsmail bekannt gegeben. Ebenso eine

Beschreibung von Wanderung und Ziel sowie der Fahrtroute, der ungefähren Kilometer, der zu bewältigenden Höhenmeter und auch die jeweils geltenden Corona Vorschriften.

5. Wir bilden Fahrgemeinschaften mit einer Kostenbeteiligung von 0,075 € pro gefahrenem Kilometer. Bei einem direkten Ansteuern des Treffpunkts am Wanderort bitten wir um eine entsprechende Meldung an den Organisator.
6. Nach oder während der Wanderung ist in der Regel eine Einkehr vorgesehen.
7. Hunde sind auf Wanderungen nur dann geduldet, wenn dies in der Einladung steht, sie an der Leine geführt werden und der Kot gesammelt wird. Hundekot ist auf Weideflächen eine tödliche Gefahr für die Tiere und wir vom DAV wollen Vorbild sein und nichts verunreinigen.









6.



7.



9.



8.

1. Altmühltal 2. Schwangau  
3. Tannheim 4. Siedelpe 5. Heu-  
berg 6. Kranzhorn 7. Blomberg  
8. Ehrenberg 9. Roßstein





HINWEIS

## Website der DAV-Senioren!

Informationen zu den Senioren-  
Aktivitäten gibts unter:  
[http://dav-aichach.de/senioren/  
senioren-aktivitaeten/](http://dav-aichach.de/senioren/senioren-aktivitaeten/)







1. Mieminger 2. Roßstein 3. Heidenkopf  
4. Hirschberg 5. Brecherspitze 6. Risserkogel  
7. Hinterer Tajakopf

## Datenschutz

Personenbezogene Mitgliederdaten werden auf Datenverarbeitungs-Systemen der Sektion und der Bundesgeschäftsstelle des Deutschen Alpenvereins e.V. gespeichert. Eine Verarbeitung oder Nutzung dieser Daten erfolgt ausschließlich für Verwaltungszwecke. Eine Übermittlung von Mitgliederdaten an Dritte, außerhalb des DAV, findet nicht statt. Ausführlichere Infos zum Datenschutz können auf der Homepage des DAV ([www.alpenverein.de/Datenschutz](http://www.alpenverein.de/Datenschutz)) nachgelesen werden.

Im Rahmen von Vereinsaktivitäten werden Fotos von Teilnehmern gemacht. Diese können vereinzelt auch veröffentlicht werden. Eine etwaige Veröffentlichung kann über das Internet ([www.dav-aichach.de](http://www.dav-aichach.de)), im Jahresprogramm, bei vereinsinternen Veranstaltungen, im Newsletter der Sektion oder in Zeitungsartikeln (lokale Presse) erfolgen. Namen von Teilnehmern werden generell nicht veröffentlicht.

Die Einwilligung zu diesen Aufnahmen ist freiwillig. Sie gilt als erteilt, wenn nicht widersprochen wird. Die Einwilligung kann jederzeit, ohne Nennung von Gründen, widerrufen werden. Der Widerspruch kann im Rahmen einer konkreten Veranstaltung erfolgen oder jederzeit direkt an die Sektion gerichtet werden (Email: [datenschutz@dav-aichach.de](mailto:datenschutz@dav-aichach.de)).

## Impressum

**Herausgeber:** Sektion Aichach 1898 e.V. im Deutschen Alpenverein, Blumenthaler Straße 24, 86551 Aichach-Klingen, [www.dav-aichach.de](http://www.dav-aichach.de) **Redaktion/Realisation:** Katharina Mayer  
**Redaktionsschluss:** 01.10.2025 **Fotos:** DAV Aichach **Titelbild:** Martin Oswald, „Klettern im Oberreintal“ **Hinweis:** Alle Fotos sind unter Beachtung der geltenden behördlichen Vorgaben entstanden. Alle Beiträge sind urheberrechtlich geschützt. Nachdruck nur mit schriftlicher Genehmigung der Redaktion. Gedruckt auf holzfreiem, FSC-zertifiziertem Papier **Druck:** Druckerei Joh. Walch, Augsburg **Auflage:** 1.600 Stück **Danke:** Anja Beck, Ralf Beck, Angelika Linck, Wolfgang Linck, Markus Mayer, Elisabeth Oswald

## Geschäftsstelle

**Geschäftsstelle:** Sektion Aichach 1898 e.V. im Deutschen Alpenverein, Blumenthaler Straße 24, 86551 Aichach-Klingen **Vereinsheim:** Münchener Straße 79, 86551 Aichach

DIE VORSTANDSCHAFT  
BEDANKT SICH...


... sehr herzlich bei den Inserenten, da sie durch ihre Inserate erheblich zur Finanzierung des Mitteilungsblattes mitgeholfen haben.

Die Mitglieder der Sektion werden gebeten, diese Geschäfte bei ihren Einkäufen besonders zu berücksichtigen!

VEREINS  
GEÖFFNET

# JEDEN DRITTEN FREITAG IM MONAT.

ESSEN | TRINKEN | RATSCHEN  
GMIATLICH ZAMSITZEN  
BUIDLN O'SCHAUNG  
AB 19:00 UHR



**vereins  
hütte**

DAV-Sektion Aichach


Vereinbaren  
Sie einen Termin  
in unserer  
Ausstellung.  
Wir beraten  
Sie gerne!

seit 1910

# **MERZ**<sup>®</sup> S C H R E I N E R E I



MÖBEL · KÜCHEN · BÄDER · RAUMLÖSUNGEN · LADENBAU · TREPPEN  
HAUSTÜREN · FENSTER · INNENTÜREN · TREPPEN · WINTERGÄRTEN · BÖDEN



[www.merz.bayern](http://www.merz.bayern)

Maßanfertigungen  
aus unserer  
Werkstatt

Hauptstraße 40 · 86551 Aichach-Oberbernbach · Telefon 08251-82250